

Homenaje al Profesor
JOSÉ ÁNGEL GARCÍA DE CORTÁZAR Y RUIZ DE AGUIRRE

MUNDOS MEDIEVALES


ESPACIOS, SOCIEDADES Y PODER



PubliCan



Ediciones
Universidad de Combarro



MUNDOS MEDIEVALES
ESPACIOS, SOCIEDADES Y PODER

Homenaje al Profesor
JOSÉ ÁNGEL GARCÍA DE CORTÁZAR Y RUIZ DE AGUIRRE

Comité Científico Internacional

Amélia Aguiar Andrade
Universidade Nova de Lisboa, Portugal

Isabel Alfonso Antón
CSIC, Madrid

Achim Arbeiter
*Georg-August-Universität Göttingen,
Germany*

Agustín Azkárate Garai-Olaun
Universidad del País Vasco

Iñaki Bazán Díaz
Universidad del País Vasco

Juan Antonio Bonachía Hernando
Universidad de Valladolid

María Inés Carzolio
*Universidades Nacionales de Rosario
y de la Plata, Argentina*

Vincent Challet
Université de Montpellier III, France

Maria Helena da Cruz Coelho
Universidade de Coimbra, Portugal

**José Ramón Díaz de Durana
y Ortiz de Urbina**
Universidad del País Vasco

Sauro Gelichi
Università Ca'Foscari de Venezia, Italia

Jelle Haemers
Universiteit Leuven, België

Juan Francisco Jiménez Alcázar
Universidad de Murcia

Ángeles Libano Zumalacárregui
Universidad del País Vasco

Christian Liddy
University of Durham, United Kingdom

Eduardo Manzano Moreno
CSIC, Madrid

Georges Martin
Université Paris-Sorbonne, France

José María Mínguez Fernández
Universidad de Salamanca

Salustiano Moreta Velayos
Universidad de Salamanca

Giuliano Pinto
Università degli Studi di Firenze, Italia

José Ángel Sesma Muñoz
Universidad de Zaragoza

Josep M. Salrach Marés
Universitat Pompeu Fabra

Louis Sicking
Universiteit Leiden, Nederland

Philippe Sénac
Université de Toulouse, France

Lluís Tó Figueras
Universitat de Girona

MUNDOS MEDIEVALES

ESPACIOS, SOCIEDADES Y PODER

Homenaje al Profesor
JOSÉ ÁNGEL GARCÍA DE CORTÁZAR Y RUIZ DE AGUIRRE

Tomo I

Editores

Beatriz Arízaga Bolumburu
Dolores Mariño Veiras
Carmen Díez Herrera
Esther Peña Bocos
Jesús Ángel Solórzano Telechea
Susana Guijarro González
Javier Añibarro Rodríguez

PUBliCan



Ediciones

Universidad de Cantabria

Mundos medievales : espacios, sociedades y poder : homenaje al profesor José Ángel García de Cortázar y Ruiz de Aguirre / editores, Beatriz Arizaga Bolumburu... [et al.]. — Santander : PubliCan, Ediciones de la Universidad de Cantabria, D.L. 2012.

2 v. ; 24 cm.

D.L. SA. 544-2012

ISBN 978-84-8102-650-4 (O.C.)

1. España—Civilización—Edad Media. 2. España—Historia—Edad Media. I. García de Cortázar, José Ángel. II. Arizaga Bolumburu, Beatriz, ed. lit.

94(460)"0414/1474"(082.2)

Esta edición es propiedad de la EDITORIAL DE LA UNIVERSIDAD DE CANTABRIA, cualquier forma de reproducción, distribución, traducción, comunicación pública o transformación sólo puede ser realizada con la autorización de sus titulares, salvo excepción prevista por la ley. Dirijase a CEDRO (Centro Español de Derechos Reprográficos, www.cedro.org) si necesita fotocopiar o escanear algún fragmento de esta obra.

Consejo Editorial

Presidente: José Ignacio Solar Cayón

Área de Ciencias Biomédicas: Jesús González Macías

Área de Ciencias Experimentales: M^a Teresa Barriuso Pérez

Área de Ciencias Humanas: Fidel Ángel Gómez Ochoa

Área de Ingeniería: Luis Villegas Cabredo

Área de Ciencias Sociales: Concepción López Fernández y Juan Baró Pazos

Directora Editorial: Belmar Gándara Sancho

Diseño y maquetación: Daniel Díez Álvarez

Imagen de la portada: Cripta de San Isidoro de León y Glosas de San Millán

© Autores

© Editorial de la Universidad de Cantabria

Avda. de los Castros, s/n., 39005 Santander

www.libreriauc.es | www.unican.es/publicaciones

ISBN: 978-84-8102-650-4 (Obra completa)

978-84-8102-648-1 (Tomo I)

DL: SA 544-2012

Impreso en España-*Printed in Spain*

Imprime: Imprenta Kadmos

Sumario

Tomo I

PRESENTACIÓN

JOSÉ CARLOS GÓMEZ SAL	XIX
<i>Rector de la Universidad de Cantabria</i>	
JESÚS ÁNGEL SOLÓRZANO TELECHEA	XXI
<i>Decano de la Facultad de Filosofía y Letras de la Universidad de Cantabria</i>	
BEATRIZ ARÍZAGA BOLUMBURU	
ESTHER PEÑA BOCOS	
SUSANA GUIJARRO GONZÁLEZ	XXVII
<i>Universidad de Cantabria</i>	
Cronología de la biografía académica del Prof. José Ángel García de Cortázar	XXXVII
Publicaciones del Prof. José Ángel García de Cortázar	XXXIX
Tesis de Licenciatura y Tesis Doctorales dirigidas por el Prof. José Ángel García de Cortázar	LI
Tábula gratulatoria	LV

I. SEMBLANZAS

Grata Memória	3
<i>José Mattoso</i>	
<i>Cum cornu et albende: As saídas de campo do Professor García de Cortázar</i>	7
<i>João Carlos Garcia</i>	
El Profesor García de Cortázar y su Magisterio en la Universidad de Cantabria: <i>El Metropolitano toma el Metropolitano para ir al Metropolitano</i>	11
<i>Esther Peña Bocos</i>	
¿Pero, dónde está Escania?	33
<i>Manuel Ángel Bermejo Castrillo</i>	
Los trabajos de García de Cortázar (1966-1978): una apuesta por la renovación historiográfica del medievalismo español	37
<i>Martín F. Ríos Saloma</i>	
El maestro José Ángel García de Cortázar y las fuentes documentales	49
<i>Esperanza Botella Pombo</i>	

II. ESTUDIOS GENERALES

El componente cruzado de la Reconquista	59
<i>Vicente Ángel Álvarez Palenzuela</i>	
Mujeres de la Orden del Hospital en la España Medieval	71
<i>Carlos Barquero Goñi</i>	
Oloron, le difficile développement d'une Ville du Piémont Béarnais	79
<i>Jean Pierre Barraqué</i>	
Del Tumbo de Celanova a la historia de los monasterios y prioratos anejos a Celanova, de Fray Benito de la Cueva. Consideraciones acerca de la percepción y organización del espacio	93
<i>María Inés Carzolio</i>	
El espacio berciano en la Edad Media, punto de partida y escenario de nuestras investigaciones	105
<i>Mercedes Durany Castrillo / M^a del Carmen Rodríguez González</i>	
La Hagiografía como Fuente Histórica en el Medioevo	119
<i>F. Javier Fernández Conde</i>	
Los orígenes medievales de la imagen del Cristo descendido de la cruz, destinado al desenclavo, y la procesión del Santo Entierro	139
<i>Fernando Galtier Martí</i>	
La devoción real a Santiago Zebedeo en la catedral de Compostela. Algunas representaciones medievales	147
<i>José Manuel García Iglesias</i>	
La organización social de un espacio andalusí. Reflexiones en torno a la vega de Granada	159
<i>Miguel Jiménez Puertas / Luis Martínez Vázquez</i>	
Las señoras en el claustro	173
<i>M^a del Carmen Pallares / Ermelindo Portela</i>	
Promotores, artífices materiales y destinatarios de las inscripciones medievales	187
<i>Alberto Peña Fernández</i>	
Las villas de La Bureba en la Edad Media	205
<i>Francisco Ruíz Gómez</i>	
Propuestas metodológicas para el estudio de los cartularios medievales	217
<i>Alfonso Sánchez Mairena</i>	
¿Es posible hacer una Historia ecológica? Bases teóricas y estado de la cuestión	231
<i>Cristina Segura Graiño</i>	
Las mezquitas en la organización social del espacio del Reino de Granada	243
<i>Carmen Trillo San José</i>	
¿El vino de los Cortázar? Una aproximación a la bodega en época medieval	255
<i>Luis Rafael Villegas Díaz</i>	

III. SIGLOS VI-XII

Notas sobre el (desaparecido) fuero de Ocón (La Rioja, 1174)	269
<i>Ignacio Álvarez Borge</i>	
Aproximación a la articulación y organización social del espacio de los valles centrales de Asturias de Santillana: la huella de un pasado	281
<i>Elisa Álvarez Llopis</i>	
A restauração da Diocese de Braga no contexto da Igreja Hispânica	295
<i>Luís Carlos Amaral</i>	
Asilos monásticos: vejez y mundo cenobítico en el noroeste hispánico entre los siglos IX al XI	311
<i>José Miguel Andrade Cernadas</i>	
A festa como arma política na Idade Média	325
<i>Julietta Araújo</i>	
El broche de cinturón de tipo visigodo de la galería inferior de la Garma	335
<i>Pablo Arias Cabal / Roberto Ontañón Peredo / Enrique Gutiérrez Cuenca</i> <i>José Ángel Hierro Gárate / Eva María Pereda Rosales</i>	
Breve semblanza de un arzobispo de Toledo en tiempos de cruzada: Martín López de Pisuerga	355
<i>Carlos de Ayala Martínez</i>	
Algunas hipótesis sobre el fuero (perdido) de la villa de Castro Urdiales (1163)	363
<i>Juan Baró Pazos</i>	
A dialética da Natureza na Hispânia Visigótica	375
<i>Mário Jorge da Motta Bastos</i>	
La organización social del espacio en la montaña central asturiana: el concejo de Aller en la alta Edad Media	389
<i>Soledad Beltrán Suárez</i>	
La vida del espíritu en los monasterios	403
<i>María Luisa Bueno Domínguez</i>	
Más allá del territorio, transiciones en el entorno del Jalón	413
<i>Marisa Bueno Sánchez</i>	
Cómo funcionaban los talleres constructivos en la alta Edad Media hispánica	427
<i>Luis Caballero Zoreda / María de los Ángeles Utrero Agudo</i>	
Algunas perspectivas sobre el ejercicio del poder real en Cantabria en los siglos XI al XIII	441
<i>Carmen Díez Herrera</i>	
Últimas transformaciones en las grandes <i>villae</i> sorianas, reflejo de un poblamiento tardoantiguo	459
<i>Eusebio Dohijo</i>	
La documentación de la Castilla condal: viejos problemas y nuevas perspectivas	473
<i>Julio Escalona</i>	
Propiedad agraria y dependencia campesina: en torno a la <i>heredad de foris</i>	489
<i>Carlos Estepa Díez</i>	

Cuestiones documentales sobre el monasterio de Sahagún y la implantación de la Regla Benedictina	499
<i>Luis Javier Fortún Pérez de Ciriza</i>	
Fruela I y la desestructuración de la cuenca del Duero	515
<i>Juan José García González</i>	
Teudemiro de Orihuela y la invasión islámica	529
<i>Luis A. García Moreno</i>	
Reflexiones sobre la organización social del espacio del norte de Guadalajara antes de la conquista castellana: Riba de Santiuste y su territorio (siglos IX-XII)	545
<i>Guillermo García-Contreras Ruiz</i>	
San Millán de la Cogolla, entre la historia y el mito. La elaboración de una memoria histórica	557
<i>Javier García Turza</i>	
La <i>praeparatio</i> de Alfonso VII y sus descendientes al trono leonés. La formación en el oficio regio. Siglos XII-XIII	573
<i>Ángel G. Gordo Molina</i>	
La creación de las comunidades campesinas y las parroquias rurales en una sociedad feudal de conquista: el sur de la Corona de Aragón (mitad del siglo XII-mitad del siglo XIII)	583
<i>Enric Guinot Rodríguez</i>	
Procesos de transformación del poblamiento antiguo al medieval en el norte peninsular astur	599
<i>José Avelino Gutiérrez González</i>	
Un pequeño enigma: el origen de los <i>Usatici</i>	615
<i>Aquilino Iglesia Ferreirós</i>	
El proceso de documentación de la novela histórica Mont Elín de los caballeros	627
<i>Juan Francisco Jordán Montés</i>	
Indicadores toponímicos de las migraciones internas en Aragón, siglos XI-XII	643
<i>Carlos Laliena Corbera</i>	
Sermón, sociedad y sacralización del orden social. Siglos XII-XIII	653
<i>Miguel Larrañaga Zulueta</i>	
Del <i>Locus</i> de Paterno al <i>Comitato</i> de Banu Gómez	665
<i>José Ángel Lecanda</i>	
La ciudad de Madinat Ilbira y el poblamiento de la Vega de Granada (siglos VIII-XI)	681
<i>Antonio Malpica Cuello</i>	
Poder y pueblo en la génesis de la monarquía feudal: El reino-imperio leonés entre mediados del siglo IX y mediados del siglo XI	693
<i>Dolores Mariño Veiras</i>	
Para um inventário da documentação diplomática anterior a 1101 conservada em arquivos portugueses	705
<i>André Evangelista Marques</i>	
<i>Los pilares de la Tierra</i> : Novela histórica y arquitectura en la Europa de las catedrales	719
<i>Juan Manuel Martín García</i>	

La monarquía asturleonera en el Bierzo (siglos IX-X)	733
<i>Iñaki Martín Viso</i>	
La "reorganización espiritual" del Reino de León en los siglos X-XI y su reflejo en la arquitectura: los monasterios de San Miguel de Escalada y Peñalba de Santiago (provincia de León)	747
<i>Artemio M. Martínez Tejera</i>	
Ascenso, auge y caída de San Miguel como protector de la monarquía pamplonesa, siglos X-XII	759
<i>Fermín Miranda García</i>	
Zamora y Salamanca en la Alta Edad Media según la crónica Cristiana (de <i>Sampiro</i> a la <i>Estoria de España</i>)	769
<i>José María Monsalvo Antón</i>	
El curioso devenir historiográfico de los <i>hispani</i>	785
<i>Ernesto Pastor / Juan José Larrea</i>	
Antroponimia vasca altomedieval: la aportación epigráfica	795
<i>David Peterson</i>	
Aportación al estudio de las estelas en la provincia de Burgos: estelas medievales en el curso medio del Arlanza	807
<i>Alejandro Ramos Benito</i>	
Los ámbitos fronterizos castellano-leoneses frente al Islam entre los siglos XI-XII	823
<i>Manuel José Recuero Astray</i>	
Los testamentos de las infantas Elvira y Sancha: monasterios y espacios de poder	835
<i>Carlos Reglero de la Fuente</i>	
El reino de Portugal y su consolidación frente a León y Castilla en la primera mitad del siglo XII a través de la documentación	849
<i>Paz Romero Portilla</i>	
La fundación del monasterio cisterciense de Santa María de Valdediós	859
<i>Juan Ignacio Ruiz de la Peña Solar / Miguel Calleja Puerta</i>	
Datos sobre el poblamiento altomedieval en Valdegovía (Álava)	873
<i>Paquita Sáenz de Urturi Rodríguez</i>	
Obispos, abades, presbíteros y aldeas. Una aproximación a las formas y las bases del dominio social en la Álava del siglo IX	885
<i>Igor Santos Salazar</i>	
El primer siglo de la Meseta bajo el dominio islámico. La reestructuración del poder	901
<i>Luis Serrano-Piedecosas Fernández</i>	
Os Seguin: Una familia de Francos na Coimbra do século XII	915
<i>Leontina Ventura</i>	
Interacción islamo-cristiana en el siglo X: el retrato del f ^o 134rv del Beato de Gerona	927
<i>Juan Zozaya</i>	

MUNDOS MEDIEVALES

ESPACIOS, SOCIEDADES Y PODER

Homenaje al Profesor
JOSÉ ÁNGEL GARCÍA DE CORTÁZAR Y RUIZ DE AGUIRRE

Tomo II

Editores

Beatriz Arízaga Bolumburu
Dolores Mariño Veiras
Carmen Díez Herrera
Esther Peña Bocos
Jesús Ángel Solórzano Telechea
Susana Guijarro González
Javier Añíbarro Rodríguez

PUBliCan



Ediciones

Universidad de Cantabria

Mundos medievales : espacios, sociedades y poder : homenaje al profesor José Ángel García de Cortázar y Ruiz de Aguirre / editores, Beatriz Arízaga Bolumburu... [et al.]. — Santander : PUBliCan, Ediciones de la Universidad de Cantabria, D.L. 2012.

2 v. ; 24 cm.

D.L. SA. 544-2012

ISBN 978-84-8102-650-4 (O.C.)

1. España—Civilización—Edad Media. 2. España—Historia—Edad Media. I. García de Cortázar, José Ángel. II. Arízaga Bolumburu, Beatriz, ed. lit.

94(460)0414/1474(082.2)

Esta edición es propiedad de la EDITORIAL DE LA UNIVERSIDAD DE CANTABRIA, cualquier forma de reproducción, distribución, traducción, comunicación pública o transformación sólo puede ser realizada con la autorización de sus titulares, salvo excepción prevista por la ley. Dirijase a CEDRO (Centro Español de Derechos Reprográficos, www.cedro.org) si necesita fotocopiar o escanear algún fragmento de esta obra.

Consejo Editorial

Presidente: José Ignacio Solar Cayón

Área de Ciencias Biomédicas: Jesús González Macías

Área de Ciencias Experimentales: M^a Teresa Barriuso Pérez

Área de Ciencias Humanas: Fidel Ángel Gómez Ochoa

Área de Ingeniería: Luis Villegas Cabredo

Área de Ciencias Sociales: Concepción López Fernández y Juan Baró Pazos

Directora Editorial: Belmar Gándara Sancho

Diseño y maquetación: Daniel Díez Álvarez

Imagen de la portada: Cripta de San Isidoro de León y Glosas de San Millán

© Autores

© Editorial de la Universidad de Cantabria

Avda. de los Castros, s/n., 39005 Santander

www.libreriauc.es | www.unican.es/publicaciones

ISBN: 978-84-8102-650-4 (Obra completa)

978-84-8102-649-8 (Tomo II)

DL: SA 544-2012

Impreso en España-*Printed in Spain*

Imprime: Imprenta Kadmos

Sumario

Tomo II

IV. SIGLOS XIII-XVI

Los secretarios Humanistas del Cardenal Cisneros y las constituciones de 1510	939
<i>Santiago Aguadé Nieto</i>	
Estrategias de escritura y construcción memorial en la <i>Primera Crónica</i> <i>Anónima de Sahagún</i>	957
<i>Leticia Agúndez San Miguel</i>	
Aberturas: un despoblado de la periferia de Campo de Calatrava	971
<i>Clara Almagro Vidal</i>	
<i>Porque en jugar los dados a muchos males desonrra</i> . Prohibiciones y sanciones de la cofradía del Rey Casto a fines de la Edad Media	983
<i>María Álvarez Fernández</i>	
Santander y sus límites terrestres a finales de la Edad Media (1467-1494)	991
<i>Javier Añibarro Rodríguez</i>	
El gobierno de las hermandades y cofradías andaluzas en la Baja Edad Media	1005
<i>Juan Carlos Arboleda Goldaracena</i>	
El mar, espacio de sociabilidad de las cofradías pesqueras medievales	1015
<i>Beatriz Arízaga Bolumburu / Michel Bochaca</i>	
Bartolo da Sassoferrato: introduzione a un giurista globale	1029
<i>Mario Ascheri</i>	
Las fiestas en la crónica del condestable Miguel Lucas de Iranzo	1041
<i>Alberto O. Asla</i>	
La delimitación territorial y el control de los espacios en la frontera meridional del Reino de Valencia. Siglos XIII-XV	1053
<i>Juan Antonio Barrio Barrio</i>	
Une économie du patronage aristocratique. Le temporel des moniales cisterciennes en Castille (XII ^e -XIII ^e siècles)	1067
<i>Ghislain Baurly</i>	
El entorno familiar y monástico de Inés de Ayala	1081
<i>Isabel Beceiro Pita</i>	

El papel del crédito en la gestión de la gran propiedad. Factor de expansión o causa de crisis	1095
<i>Mercedes Borrero Fernández</i>	
Repoblación y señoríos en Andalucía (siglos XIII y XIV)	1109
<i>Emilio Cabrera</i>	
Don Sancho de Castilla (1363-1371): apuntes biográficos de un hijo ilegítimo de Pedro I	1125
<i>Francisco de Paula Cañas Gálvez</i>	
La Valencia bajomedieval y su integración espacial: percepción del área, dimensión comunitaria y representación simbólica del término	1137
<i>Francisco A. Cardells Martí</i>	
La presión real y señorial sobre el patrimonio de los concejos Andaluces en la Baja Edad Media. El caso de la Dehesa de la Torre de Don Ibáñez (Baeza)	1149
<i>María Antonia Carmona Ruiz</i>	
Fernando Ruiz, obispo de León (1289-13 01)	1161
<i>Gregoria Cervero Domínguez</i>	
Fiestas de toros y lidia popular en Medellín (c.1500)	1171
<i>Julián Clemente Ramos</i>	
La llamada de lo salvaje: reflexiones sobre la caza en la literatura artúrica castellana ...	1177
<i>Antonio Contreras Martín</i>	
Las rasuras del vino. Aplicaciones y usos del tartrato de potasio en la España bajomedieval	1189
<i>Ricardo Córdoba de la Llave</i>	
Medidas procreativas, conceptivas, anticonceptivas y abortivas de la mineralogía, según <i>El Lapidario</i> de Alfonso El Sabio	1201
<i>Julio César Corrales</i>	
A "Eternidade" de Deus na filosofia de Ramon Llull (1232-1316)	1215
<i>Ricardo da Costa</i>	
Nuevas aportaciones a propósito del diagnóstico y tratamiento médico de Enrique IV de Castilla y su corte	1229
<i>Francisco J. Crespo Muñoz / Guillermo A. Cañadas de la Fuente / Esperanza Luque Sánchez</i>	
<i>Porque los moradores en la dicha villa non podriades faser y vida syn término.</i> Villas sin alfoz en el Señorío de Vizcaya: ensayos a partir de tres hipótesis explicativas de José Ángel García de Cortázar	1239
<i>Arsenio Dacosta</i>	
Nobleza y reforma monástica en la Castilla tardomedieval. El papel de los duques de Nájera en los monasterios riojanos	1247
<i>Máximo Diago Hernando</i>	
Los intereses pontificios, regios, nobiliarios y concejiles en las elecciones episcopales castellanas: la provisión de la sede de cuenca en 1469	1259
<i>Jorge Díaz Ibáñez</i>	
Habices de la alquería de Talará en 1502. Noticias sobre la economía Nazarí	1275
<i>Manuel Espinar Moreno</i>	

El equipo militar en una época de transición: armamento individual y equipamiento colectivo en Navarra en la primera mitad del siglo XIV	1287
<i>Jon Andoni Fernández de Larrea Rojas</i>	
Seis nuevos pinjantes bajomedievales del norte de la Península Ibérica	1295
<i>Carmelo Fernández Ibáñez</i>	
Notas sobre patrones y mercaderes cántabros en el Mediterráneo medieval	1307
<i>Maria Teresa Ferrer i Mallol</i>	
Población y reparto de la propiedad en Chipiona en el primer cuarto del siglo XVI	1319
<i>Alfonso Franco Silva</i>	
Las patologías no epidémicas a través de las fuentes medievales valencianas	1339
<i>Mercedes Gallent Marco</i>	
Viñedo y vino en Álava durante la Edad Media	1351
<i>Ernesto García Fernández</i>	
Aragón y el monasterio de la Trinidad de Valencia: la renuencia a financiar el proyecto de la reina María	1365
<i>María del Carmen García Herrero</i>	
Producción cerámica y organización política. El caso de la cerámica Nazarí	1379
<i>Alberto García Porras</i>	
Una aportación al estudio de la señorialización y de las conflictivas relaciones señores-vasallos en La Rioja de finales de la Edad Media: los casos de las villas de Quel y Autol	1391
<i>Francisco Javier Goicolea Julián</i>	
La práctica de la flebotomía en España a través de algunos tratados médicos (siglos XIV-XVI)	1403
<i>María Estela González de Fauve</i>	
El latifundio en Carmona: del repartimiento a los tiempos modernos	1417
<i>Manuel González Jiménez</i>	
El protagonismo nobiliar durante el reinado de Sancho IV de Castilla	1433
<i>César González Mínguez</i>	
Disciplina clerical y control social en la Castilla Medieval: El Estatuto de corrección y punición del cabildo catedralicio de Burgos (1452)	1453
<i>Susana Guijarro González</i>	
Sal, fiscalidad y cultura material en el reino de Valencia a fines de la Edad Media	1467
<i>José Hinojosa Montalvo</i>	
La molinenda en Toledo en el siglo XV	1479
<i>Ricardo Izquierdo Benito</i>	
Sanlúcar de Barrameda, antepuerto de Sevilla, a finales del Siglo XV	1491
<i>Miguel Ángel Ladero Quesada</i>	
Amistad y poder entre la baja nobleza aragonesa del Trecentos	1509
<i>Mario Lafuente Gómez</i>	
Parroquias y práctica sacramental en Toledo a fines de la Edad Media	1523
<i>María José Lop Otín</i>	

Redes familiares y promoción social en el Reino de Granada: la familia del bachiller Juan Alonso Serrano	1537
<i>María Teresa López Beltrán</i>	
Control de la actividad cotidiana y preservación de la paz social en Valladolid a fines de la Edad Media y principios de la Edad Moderna	1549
<i>Beatriz Majo Tomé</i>	
En los bosques andaluces. Los carboneros a finales de la Edad Media	1561
<i>Emilio Martín Gutiérrez</i>	
Estructura y evolución de los derechos y rentas señoriales en la Castilla bajomedieval: El caso de Alcocer	1573
<i>Pablo Martín Prieto</i>	
Oficios y cofradías: aproximación a la vida de los trabajadores del vestido en la Zamora bajomedieval	1585
<i>María Martínez</i>	
La territorialización del poder señorial en Castilla. Sobre los límites del Campo de Calatrava en el siglo XIII	1605
<i>Jesús Molero García</i>	
El Infante don Felipe, primer arzobispo electo de Sevilla (1249-1258). Breve notas sobre un destino frustrado	1619
<i>Isabel Montes Romero-Camacho</i>	
Vida cotidiana de los judíos de Teruel en el siglo XV: sintaxis social y geometría punitiva	1633
<i>Miguel Ángel Motis Dolader</i>	
Las bases de poder de un príncipe real castellano en la Baja Edad Media: el infante Fernando de Antequera en el reinado de Enrique III (1390-1406)	1647
<i>Víctor Muñoz Gómez</i>	
Divergences et convergences: identités urbaines en France et en Allemagne à la fin du Moyen Âge	1663
<i>Gisela Naegle</i>	
Las élites rurales de Bailía de Cantavieja en el siglo XV	1677
<i>Germán Navarro Espinach</i>	
La ceremonialización de la vida política durante la regencia de Fernando de Antequera (1406-1416)	1687
<i>José Manuel Nieto Soria</i>	
Las relaciones entre los Luna y los Albornoz y su reflejo artístico en el Aragón del siglo XIV: el castillo de Mesones de Isuela y la parroquia de Zaragoza	1699
<i>Antonio Olmo Gracia</i>	
Testamentos y actas capitulares como fuentes de estudio de las mentalidades colectivas de la Úbeda bajomedieval	1711
<i>María Josefa Parejo Delgado</i>	
Los moriscos y las élites dirigentes del Reino de Granada a comienzos del siglo XVI	1721
<i>Rafael G. Peinado Santaella</i>	

El poder de la reina a través del señorío de sus tierras. El ejemplo de Arévalo en la Baja Edad Media	1731
<i>Diana Pelaz Flores</i>	
Una invención medieval: El reloj mecánico. Aproximación historiográfica	1743
<i>Víctor Pérez Álvarez</i>	
El prestigio sociorreligioso de los monasterios y conventos sevillanos durante la Baja Edad Media	1757
<i>Silvia María Pérez González</i>	
El cister hispano y la ganadería	1769
<i>Javier Pérez-Embid</i>	
Sobre la justicia señorial y el señorío político (Corona de Castilla, siglo XV)	1787
<i>María Concepción Quintanilla Raso</i>	
Las dudas del hereje: el proceso inquisitorial contra Andrés González de Alía (1486)	1801
<i>María del Pilar Rabadé Obradó</i>	
Labradores o francos en la Burunda. Después del centenario del Fuero	1813
<i>Eloísa Ramírez Vaquero</i>	
Apropiación y organización social de un medio natural: pesca fluvial y pesqueras en la Galicia Medieval	1827
<i>María Luz Ríos Rodríguez</i>	
Dolencias y sanaciones en los <i>Milagros de Guadalupe</i> (Península Ibérica, siglos XV y XVI)	1843
<i>Gerardo Rodríguez</i>	
La presencia vasca en las Islas Canarias a raíz de la conquista realenga (1476-1500)	1851
<i>Manuela Ronquillo</i>	
La interpretación de la mujer en <i>El Conde Lucanor</i>	1863
<i>Juan Antonio Ruiz Domínguez</i>	
Hermandades concejiles en la frontera oriental de Castilla (siglo XV)	1877
<i>José María Sánchez Benito</i>	
El Libro de Regla de la Cofradía de Santa María del rey Casto de Oviedo. Una aproximación a su estudio	1889
<i>María Josefa Sanz Fuentes</i>	
Las previsiones penales y procesales marítimas de los <i>Capitols del Rei en Pere</i> de 1340 incluidos en <i>el Llibre del Consolat de Mar</i>	1901
<i>Margarita Serna Vallejo</i>	
Análisis de la evolución del manso en la organización del espacio rural y en su forma constructiva (Catalunya ss. XI-XVIII)	1915
<i>Assumpta Serra i Clota</i>	
Los extranjeros en las villas portuarias de la costa cantábrica en la Baja Edad Media	1933
<i>Jesús Ángel Solorzano Telechea</i>	
El clero rural asalariado y la orden militar de Calatrava al final de la Edad Media ...	1949
<i>Raquel Torres Jiménez</i>	

El agua en los fueros vizcaínos	1963
<i>María Isabel del Val Valdivielso</i>	
La proyección espacial de la monarquía castellana en la segunda mitad del siglo XIV: una aproximación a través de la obra cronística de Pedro López de Ayala	1977
<i>Covadonga Valdalisio</i>	
La capacidad de resistencia del mundo agrario ante las exacciones de la Monarquía. Un caso madrileño en la Baja Edad Media	1989
<i>Óscar Villarroel González</i>	
La privatización de las aguas de abasto urbano. El ejemplo de Santa Cruz de La Palma (Canarias) en los inicios de la colonización	2001
<i>Ana Viña Brito</i>	



PROCESOS DE TRANSFORMACIÓN DEL POBLAMIENTO ANTIGUO AL MEDIEVAL EN EL NORTE PENINSULAR ASTUR

José Avelino Gutiérrez González

Universidad de Oviedo. Área de Arqueología

Resumen

La formación de las estructuras territoriales y el origen del poblamiento rural medieval ha sido un tema recurrentemente estudiado desde diversos enfoques y metodologías, en función de las cuales se han elaborado teorías que varían entre las más continuistas desde las estructuras latifundistas romanas y las más rupturistas, que hacen más hincapié en el crecimiento agrario altomedieval o en la mutación feudal hacia el cambio de milenio. Recientes estudios y nuevas perspectivas desde la arqueología ayudan a explicar el origen del poblamiento medieval a partir de la transformación de los patrones de asentamiento y modelos de explotación del territorio desde la desaparición del aparato estatal romano y sus sistemas de producción. Así, la gran propiedad aristocrática y su explotación mediante el trabajo servil no sólo pervivieron a lo largo del periodo de los reinos germánicos sino que constituyeron la principal forma de explotación agraria feudal. Entre la aristocracia se encuentra también la Iglesia, detentadora de grandes propiedades que se mantienen en dominios episcopales y monasterio familiares. Por otra parte, la crisis del sistema fiscal y comercial implicó también la fragmentación y diversificación de formas de poblamiento y tipos de explotaciones, posibilitando la generación de núcleos campesinos autónomos y ajenos a los dominios señoriales. Este es el origen de una multitud de asentamientos campesinos o aldeas, que protagonizaron el crecimiento agrario antes de que la conquista feudal los encuadrara en nuevas formas de organización jurídica, territorial y fiscal.

Abstract

The origins of medieval rural settlement and territories have been studied from various methods and points of view. The classic theories emphasize the continuity from the Roman

large states or else the breakdown, as well as the stress on the agrarian growth or the feudal mutation in the High Medieval Age. New perspectives on the socioeconomic changes during the final of the Roman period allow us to explain the origin of the medieval rural settlements, modifying the classical breakdown theory. In fact, the great aristocratic property and its exploitation by means of servile work survived along the Late Antiquity and was the model of feudal exploitation par excellence. Beside the kings and landlords was also significant in the Early Medieval Ages the Christian aristocracy (bishops and family monasteries). So, some 'villas' survived turned into aristocratic manors or family monasteries. On the other hand, the crisis of the state, fiscal and commercial system involved also the fragmentation and the diversification in the model of settlements, allowing the origin of autonomous peasant sites or villages, 'aldeas', that led the agrarian growth before the feudal conquest installed new models of economic, territorial and fiscal organization.

INTRODUCCIÓN

Entre las múltiples líneas de investigación abiertas por el profesor José Ángel García de Cortázar destacan, como es bien conocido, las relacionadas con la organización del espacio en época medieval¹. Su inmensa labor se ha traducido en la elaboración de categorías, propuestas y modelos de interpretación del origen del poblamiento rural, que ha definido como auténtica "variable directora" de la estructura de la sociedad y "fósil director" de la economía y la organización social del espacio². Sin embargo, en su formulación física ha echado siempre en falta la concurrencia de un registro arqueológico de calidad que contribuyera a explicar el origen y la caracterización de los primeros poblados medievales. Ante ese déficit empírico, las teorías sobre el origen de las aldeas, el papel de las élites o del campesinado en la formación y gestión de las explotaciones agrarias o los procesos de captación de los excedentes han sido elaboradas solamente desde la documentación textual y, además, deudoras de las diferentes corrientes historiográficas europeas sobre el origen de las aldeas (Fossier), la revolución o mutación feudal (Bois), el *incastellamento* o concentración señorial en castillos (Toubert). En nuestro área, además, el enorme peso de las teorías de Sánchez-Albornoz sobre la despoblación y total desorganización administrativa del valle del Duero, para crearse luego una sociedad libre, al margen y en ausencia de feudalismo, formada por campesinos y pequeños propietarios que, en unión y comunión de monjes y reyes, fueron reconquistando y repoblando el valle del Duero, condicionó durante mucho tiempo las líneas interpretativas de historiadores y arqueólogos. Tan sólo las nuevas propuestas de García de Cor-

¹ Entre otras muchas obras cabría destacar: GARCÍA DE CORTÁZAR, J.A., *La sociedad rural en la España Medieval*, Madrid, 1988; "Organización social del espacio; propuestas de reflexión y análisis histórico de sus unidades en la España medieval", *Studia Historica. Historia Medieval*, VI, 1990: 195-236; "La repoblación del valle del Duero en el siglo IX: del yermo estratégico a la organización social del espacio", *Actas del Coloquio de la V Asamblea General de la Sociedad Española de Estudios Medievales*, Zaragoza, 1991: 15-40; GARCÍA DE CORTÁZAR, J.A. y DIEZ HERRERA, C., *La formación de la sociedad hispano-cristiana del Cantábrico al Ebro en los siglos VIII a XI. Planteamiento de una hipótesis y análisis del caso de Liébena, Asturias de Santillana y Trasmiera*, Santander, 1982; GARCÍA DE CORTÁZAR, J.A. et alii, *Organización social del espacio en la España Medieval. La Corona de Castilla en los siglos VIII al XV*, Barcelona, 1985; GARCÍA DE CORTÁZAR, J.A. y PEÑA BOCOS, E., "La atribución social del espacio ganadero en el norte peninsular en los siglos IX a XI", *Estudios Medievales*, Porto, 8, 1987: 3-27, etc.

² GARCÍA DE CORTÁZAR, J.A., "Poblamiento y modelos de sociedad en la transición de la Antigüedad al feudalismo entre el Cantábrico y el Duero", *Sautuola*, VI, 1999: 501-511, donde sintetiza las teorías anteriores y establece las líneas en que se mueve la investigación actual.

tázar, y otros seguidores, sobre la formación de las comunidades de valle, comunidades de aldea, las comunidades de villa y tierra, así como otras categorías de organización social abrían nuevos horizontes interpretativos, que han servido de estímulo a múltiples estudios históricos y arqueológicos. Sin embargo, hasta tiempos recientes ese acicate no se ha traducido en una auténtica renovación de modelos y propuestas, continuamente revisados a la luz de los nuevos descubrimientos arqueológicos y los innovadores presupuestos teóricos elaborados desde la arqueología en distintas regiones europeas.

En esta renovación de conocimientos podríamos destacar las aportaciones arqueológicas relativas al origen del poblamiento rural medieval, no generado a partir del crecimiento demográfico y productivo plenomedieval, la revolución feudal del año mil, la iniciativa señorial de concentración de población y estímulos a la producción cerealícola o la constitución de señoríos, sino formado en procesos anteriores, que hunden sus raíces en la desintegración de las estructuras políticas y socioeconómicas antiguas, ámbito en el que las investigaciones arqueológicas adquieren un mayor protagonismo. Así, los “tiempos oscuros” para la historiografía tradicional se están revelando como el momento más fecundo para entender la génesis de la red de poblados campesinos estables y organizados (llámense aldeas, protoaldeas, aldeas prefeudales, hábitats o de otras maneras)³. A partir del cuantioso volumen de documentación material ya existente para algunas regiones europeas –especialmente nórdicas, polacas, germánicas, gálicas, itálicas o británicas– han ido construyéndose diversos modelos interpretativos sobre la diacronía y la dinámica de las formas de poblamiento rural tardoantiguo y altomedieval, las formas de trabajo y gestión de la producción y los intercambios, los cambios en la propiedad y las élites, el papel de la aristocracia en el proceso de concentración señorial de la población y control de las actividades productivas⁴. Sobre estos ejes ha girado la investigación en los últimos años, en la cual el discurso emanado de la información arqueológica ha supuesto un crucial paso cualitativo. Fruto de esta renovación es la actual intensidad de estudios sobre la transformación de los asentamientos urbanos y rurales en el periodo tardoantiguo como forma de entender las estructuras socioeconómicas medievales antes de la proliferación de la documentación escrita.

En esta línea se inscriben también los recientes trabajos sobre el final y las transformaciones de las formas urbanas y rurales romanas en las tierras ibéricas. En el norte de la Península Ibérica, del Cantábrico al valle del Duero, la documentación arqueológica disponible es aún limitada para poder elaborar síntesis y modelos interpretativos generales,

³ Vid. sobre esta cuestión: QUIRÓS CASTILLO, J. A.; VIGIL-ESCALERA GUIRADO, A. “Networks of peasant villages between Toledo and *Veleia Alabense*, Northwestern Spain (V-Xth centuries)”, *Archeologia Medievale*, XXXIII, 2006: 79-128. QUIRÓS CASTILLO, J. A., “Las aldeas de los historiadores y de los arqueólogos en la Alta Edad Media del Norte Peninsular”, *Territorio, Sociedad y Poder*, 2, Oviedo, 2007: 65-85.

⁴ Vid. entre otros los análisis de HAMEROW, H., *Early Medieval Settlements. The archaeology of Rural Communities in North-West Europe 400-900*, Oxford, 2002 para Britania; BALMELLE, C., *Les demeures aristocratiques d'Aquitaine. Société et culture de l'Antiquité tardive dans le Sud-Ouest de la Gaule*, Aquitania, suppl 10, Burdeos, 2001; VAN OSSEL, P., *Établissements ruraux de l'Antiquité tardive dans le nord de la Gaule*, Gallia Suppl. 51e, Paris, 1992; OUZOULIAS, P. et alii, *Les campagnes de la Gaule à la fin de l'Antiquité*, Antibes, 2001, para Gallia; FRANCOVICH, R. y HODGES R. *Villa to Village. The Transformation of the Roman Countryside in Italy, c. 400-1000*, London, 2003; FRANCOVICH, R. y VALENTI, M., “Forme del popolamento altomedievale nella campagna Toscana (VII-X secolo)”, in S. GELICHI (a cura di), *Campagne medievali. Structure materiali, economia e società nell'insediamento rurale dell'Italia settentrionale (VIII-X secolo)*, SAP, Documenti di Archeologia 37, Mantua, 2005: 245-258; BROGILOLO, G.P.; CHAVARRIA ARNAU, A.; VALENTI, M. (ed.), *Dopo la fine delle ville: le campagne dal VI al IX secolo*, SAP, Documenti di Archeologia, 40, Mantua, 2005, etc. para Italia. Un compendio reciente en Quirós Castillo, J.A. (ed.), *The archaeology of early medieval villages in Europe*, Univ. País Vasco, 2009 y una imprescindible síntesis de todas estas cuestiones se debe a WICKHAM, C., *Framing the Early Middle Ages. Europe and the Mediterranean 400-800*, Oxford, 2005.

si bien los estudios regionales van proponiendo algunas pautas explicativas, más que datos conclusivos. Así, diversos trabajos de especialistas en historia o arqueología medieval han abordado la transición y formación del feudalismo en el norte peninsular con una mayor renovación de planteamientos e integrando en mayor o menor medida los registros textuales y materiales⁵. Con todo, persisten aún múltiples interrogantes y puntos oscuros, sometidos a intensas controversias entre diferentes tendencias y modelos interpretativos, en función de las premisas y planteamientos que guían la investigación, así como de las diferencias de la base documental.

LA DISGREGACIÓN DE LOS SISTEMAS DE PRODUCCIÓN ANTIGUOS Y LA APARICIÓN DE NUEVAS FORMAS DE OCUPACIÓN, PROPIEDAD Y EXPLOTACIÓN: PROPUESTAS INTERPRETATIVAS DESDE EL REGISTRO ARQUEOLÓGICO⁶

Una característica general de esta transición es su heterogeneidad, la gran diversidad de situaciones, casos y soluciones regionales y locales⁷, fruto de la desestructuración de una superestructura política integradora como era el estado romano, que da lugar a múltiples vías y variantes locales, dentro de una tendencia de desestructuración similar, con mayor o menor continuidad de las formas de propiedad, de ocupación y explotación de la tierra, fiscalidad e intercambios. La diferente incidencia de la aristocracia antigua o de la nueva aristocracia religiosa en el control de la propiedad y la producción, o el grado de autonomía campesina en la elección de las estrategias de producción agraria van a generar, en definitiva, nuevos sistemas políticos y socioeconómicos, diferentes pautas de comercialización, intercambios y exacción de rentas. Así pues, uno de las primeras cuestiones a analizar en este proceso de transición es la continuidad de la gran propiedad aristocrática que, en buena medida, constituye un indicador de la pervivencia de las aristocracias antiguas y el surgimiento de nuevas élites sociales⁸.

La perduración de la gran propiedad

El final del estado romano –y con él el sistema de *civitates* y *villae*– no implicó el desmantelamiento de la gran propiedad. Antes bien, y a pesar de la retracción general o quizás pre-

⁵ Vid.: PASTOR DÍAZ DE GARAYO, E., *Castilla en el tránsito de la Antigüedad al Feudalismo. Poblamiento, poder político y estructura social. Del Arlanza al Duero (siglos VII-XI)*, JCL, Valladolid, 1996; LECANDA ESTEBAN, J.A., "De la Tardoantigüedad a la plena Edad Media en Castilla a la luz de la arqueología", *VII Semana de Estudios Medievales*, Nájera, 1997: 297-329; REGLERO DE LA FUENTE, C.M., *Espacio y poder en la Castilla Medieval: los Montes de Torozos (siglos X-XIV)*, Valladolid, 1994; ESCALONA MONGE, J., *Sociedad y territorio en la Alta Edad Media castellana: la formación del alfoz de Lara*, BAR International Series, 1079, Oxford, 2002; SÁNCHEZ BADIOLA, J. J., *La configuración de un sistema de poblamiento y organización del espacio: el territorio de León (siglos IX-XI)*, León, 2002; GUTIÉRREZ GONZÁLEZ, J. A., "El Páramo leonés entre la Antigüedad y la alta Edad Media", *Studia Historica. Historia Medieval*, 14, 1996: 47-96; LÓPEZ QUIROGA, J., *El final de la Antigüedad en la Gallaecia: la transformación de las estructuras de poblamiento entre Miño y Duero (siglos V al X)*, La Coruña, 2004, entre otros.

⁶ Sintetizamos aquí algunas ideas de varios trabajos anteriores como GUTIÉRREZ GONZÁLEZ, J.A., "Las villae y la génesis del poblamiento medieval", *Las Villae Romanas en el Occidente del Imperio. Arquitectura y Función. IV Coloquio Internacional de Arqueología*. Gijón 2006, 2008: 215-238.

⁷ WICKHAM, C., *Framing the Early Middle Ages...*

⁸ Para el área cantábrica nos hemos ocupado recientemente del estudio de los indicadores materiales de las élites locales en el periodo tardoantiguo: GUTIÉRREZ GONZÁLEZ, J.A., "Poderes locales y cultura material en el área astur-cántabra (ss. VI-VII)", *Histoire et archéologie*.

cisamente por la disolución del aparato estatal, algunos poderosos pudieron aumentar y concentrar sus propiedades a costa del fisco y de otros propietarios menores. Así el mantenimiento de la gran propiedad aristocrática y su explotación mediante el trabajo servil no sólo pervivieron en el periodo tardoantiguo sino que se revitalizan en tiempos altomedievales hasta constituir la forma de propiedad y explotación agraria feudal por excelencia.

Una primera vía de interpretación pudiera ser la más continuista: el mantenimiento de la gran propiedad, aunque no funcione ya la *villa* al modo clásico. Hay muchos ejemplos (en *Gallia, Germania, Italia...*)⁹ en los que la *domus* deja de funcionar como lugar de habitación aristocrática, sin que desaparezca totalmente la gran propiedad y la explotación de la misma, si bien con diferentes formas y fórmulas de explotación. De hecho, la aparición de graneros, silos, iglesias, tumbas y estructuras de producción y almacenamiento sobre estancias anteriormente de uso habitacional aristocráticas (termas, *oecus*, salas con mosaico...), indica no una despoblación, abandono y ruptura total –en la visión catastrofista del fin del mundo romano– sino el mantenimiento de la gran propiedad junto a pequeñas rupturas sociales o una progresiva transformación en la economía productiva. Unos pocos ejemplos del norte peninsular nos sirven para ilustrar este proceso de continuidad y transformación.

La villa, explotación aristocrática

Uno de los más expresivos ejemplos de perduración de la propiedad y explotación aristocrática en el norte peninsular lo proporciona el más antiguo de los diplomas medievales (aunque podría también considerarse como el último registro escrito de una propiedad tardoantigua); se trata del conocido documento del rey Silo por el que dona en el 775 unas propiedades para fundar un monasterio, *in locum que dicitur Lucis*¹⁰, entre los ríos Eo y Masma y otros arroyos, *inter Iube et Masoma, inter ribulum Alesancio et Mera*. El rico propietario Silo posee aquí un amplio término, ocupa unos 25 km², con un radio de unos 4 km en torno al lugar de *Lucis*, ya entonces ordenado y estructurado como una gran explotación agrícola (*cellario, uilla, uillare*), en la que mora y trabaja al menos algún sirviente especializado en la apicultura (*mellarius Espasandus*); está perfectamente delimitada tanto por referentes físicos (arroyos, piélagos, lagunas, montes), como por mojones hincados (*petra ficta... Arcas*). Además, linda con otras explotaciones (*uillare... Desiderii*) y el camino público (*strata qui esclude terminum*). Los dos castros antiguos que se incluyen en el término *...castros duos quum omne prestacione suam montibus et felgarias...*, debían estar ya abandonados, pues no se mencionan allí construcciones sino ruinas: *...parietes qui iui sunt*, pero se mantienen parte de sus atribuciones de lugar preeminente, destacado referente en el ámbito espacial y jurisdiccional (*quum omne prestacione suam*); está ahora destinado a

logie des sociétés de la vallée de l'Èbre. (VIIe-XIe siècles), CNRS-Université de Toulouse –Le Mirail, Casa de Velázquez (Série "Études médiévales ibériques", Villa 3), Toulouse, 2010, 183-206.

⁹ SCHNEIDER, L., « Entre Antiquité et haut Moyen Age: traditions et renouveau de l'habitat de hauteur dans la Gaule du sud-est », in M. FIXOT (dir), *La méditerranée de P.-A. Février 10 ans après, Actes du colloque de Fréjus en l'honneur de P.-A. Février, 7 et 8 avril 2001*, Aix en Provence, 2004: 173-199; FRANCOVICH, R. y HODGES, R. *Villa to Village...*, FRANCOVICH, R. y VALENTI, M., *Forme del popolamento altomedievale...*, etc.

¹⁰ FLORIANO CUMBREÑO, A.C., *Diplomática Española del periodo astur. Estudio de las fuentes documentales del Reino de Asturias (718-910)*. I. *Cartulario crítico, Primera parte (desde Pelayo a Ordoño I)*, Oviedo, 1949: doc. 9, pp. 66-67.

monte y pastos (*montibus et felgarias*), mientras que la explotación agrícola se centra en la llanura, el lugar de *Lucis*; los castros se incluyen dentro de la explotación, pero en los montes de su periferia, no en un espacio central como correspondería a una comunidad castreña antigua o prefeudal.

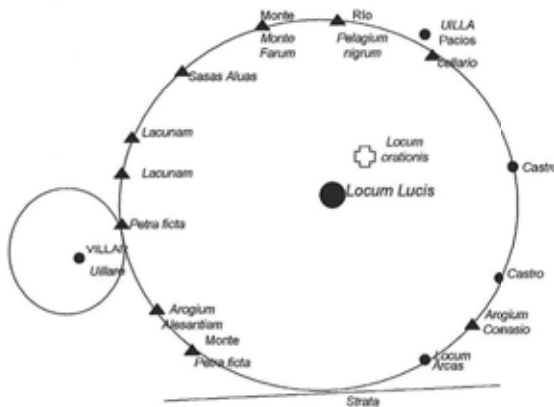


Fig. 1. Esquema territorial de la Villa de Lucis con sus límites (775).

Estamos ante un caso de perduración –o incluso concentración y ampliación– de la gran propiedad y explotación señorial característica de los aristócratas terratenientes tardo-romanos, de los cuales Silo parece ser un digno heredero. Sus bases patrimoniales le convierten en un magnate de primer orden, al punto de acceder al trono astur mediante matrimonio con Adosinda, nieta de Pelayo.

Entre los grandes señores se encuentra también desde tiempos tardoantiguos la aristocracia reli-

giosa, compuesta no sólo por obispos y grandes monasterios sino también por pequeños y medianos centros monásticos familiares, detentadores de extensas posesiones y siervos a su servicio. Es patente y conocida su incidencia en la concentración, transmisión y reagrupación de la propiedad de la tierra, absorbiendo antiguos latifundios y siervos campesinos. E igualmente su progresiva influencia mental y económica en la población, a través de la cura de ánimas y la implantación del diezmo¹¹.

De esta manera, aunque muchas villas antiguas estaban ya abandonadas, al menos su *pars urbana*, otras se mantienen parcialmente reconvertidas en estas nuevas formas de ocupación y explotación. De hecho, algunos de los latifundios se mantendrán bajo los nuevos modelos de régimen jurídico: *hereditates magnaticias*, *cellarios* y *palatia*, parroquias y cotos monásticos, frecuentemente delimitados en las actas altomedievales *per suos terminos antiquos*, *villa conclusa in giro*, *villa sigillata*, *sigillum positum*¹² y expresiones similares de amojonamiento que incluyen habitualmente elementos de ancestral valor simbólico en el paisaje como túmulos, *paredes*, *murias* (ruinas), *estrata antiqua*, etc.

Uno de los muchos casos de propiedades regias o magnaticias documentados en los siglos siguientes ilustra la relación existente entre una antigua villa romana y la nueva villa medieval. En el año 921 (si bien se trata de una interpolación del siglo XII, manifiesta en algunas expresiones) el rey Ordoño II donaba a la Iglesia de Oviedo las villas e iglesias de Naón, Grandas y San Martín (Siero, en el centro de Asturias) con sus vasallos (*familiis*)¹³. In

11 Vid. por ej: DIAZ, P.C., "El testamento de Vicente: propietarios y dependientes en la HISPANIA DEL S. VI", in HIDALGO, M. J.; PÉREZ, D.; Gervás, M. J. R. (ed.), "Romanización" y "reconquista" en la Península Ibérica: nuevas perspectivas, Salamanca, 1998: 257-270.

12 FLORIANO CUMBREÑO, A.C., *Diplomática*, n° 64; *Ibidem*, 1968, n° IV, XVIII, XXVII, etc.

13 GARCÍA LARRAGUETA, S., *Colección de documentos de la Catedral de Oviedo*, Oviedo, 1962, n° 21, pp. 86-87.



Fig. 2. La villa medieval de Naón (Siero, Asturias) con sus límites antiguos.

Territorio Ouetensi et Siero concedo... uillam meam... Naonem per suos terminos antiquos, cum ecclesias Sancti Cipriani et Santi Uicenti per terminum de... kalelios et per castello... et per monte Oto et per felgariam Sancti Pelagii... et per paredes et per autero de Gontina et per Fonte fringida et iungit se ubi prius diximus... Además de límites naturales (monte, otero, felgarias, fuente), vías, castillo y otros propietarios, la villa tiene como uno de sus terminos antiquos... el de paredes, elocuente mención al estado ruinoso y abandonado del antiguo asentamiento romano¹⁴, que queda ahora excéntrico en la nueva explotación medieval. La nueva villa ha sido desplazada, dentro de lo que sería el antiguo fundus, que quizás se ha mantenido como una propiedad aristocrática que forma ahora parte del patrimonio regio astur.

¹⁴ La villa de Paredes, de la cual se ha excavado su necrópolis tardorromana (REQUEJO PAGES, O., "Primera necrópolis tardía en el territorio de los Astures Transmontani: el yacimiento de Paredes, Siero (Principado de Asturias, España)", in *3º Congreso de Arqueología Peninsular*, VI, Porto, 2000: 513-534).

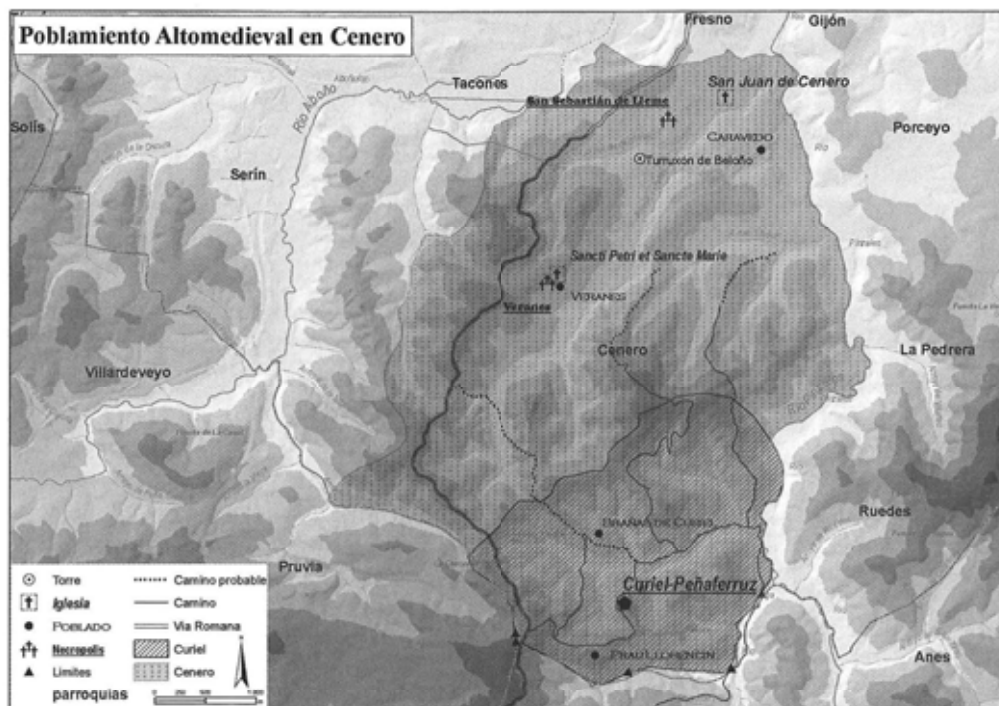


Fig. 3. Estructura territorial de la parroquia de Cenero (Asturias): extensión del antiguo fundus de Veranes y territorio altomedieval de Curiel.

Semejantes pervivencias de estructuras fundiarias antiguas expresan otras muchas menciones medievales. Por citar tan sólo alguna relacionada con villas bien conocidas, podemos mencionar la venta, a comienzos del siglo XI, de una *terra in uilla Luco* (la antigua *Lucus Asturum*, en el centro de Asturias), lindante *de porta ciuitatis usque in termino Berani, et de termino de Muro (sic) usque in termino Berani ex integra ipsa terra*¹⁵... A pesar del lapso cronológico, parecen haberse mantenido amplias propiedades agrarias entre el antiguo centro romano de *Lucus*, transformado y mantenido por la propiedad eclesiástica parroquial, y la lindante villa o *fundus* de Veranes (*Berani*). La distancia entre el asentamiento de *Lucus Asturum* o el lugar de la antigua iglesia de *Luco* y el término de Veranes (tomando como tal los límites parroquiales de Cenero, posiblemente creados a partir del antiguo *fundus*)¹⁶ es de unos 5 km, lo que puede indicar una superficie aproximada de la propiedad mencionada de unos 20 a 25 km². La relativa continuidad de la villa se manifiesta aquí en la adaptación del *triclinium* como iglesia desde tiempos tardoantiguos, al tiempo que los enterramientos asociados se van extendiendo por antiguas partes residenciales de la *villa*.

¹⁵ Floriano Llorente, P., *Colección diplomática del Monasterio de San Vicente de Oviedo (años 791-1200). I Parte*, Oviedo, 1968, nº XXVI, pp. 65-66.

¹⁶ Otros indicios territoriales han permitido estimar así la extensión del antiguo *fundus* de la villa (OREJAS, A. y RUIZ DEL ÁRBOL, M. "Territorio y dominio en las villas romanas: el *fundus* de Veranes". En FERNÁNDEZ OCHOA, C. et al. (eds.), *Las villae tardorromanas en el occidente del Imperio. Arquitectura y función. IV Coloquio Internacional de Arqueología en Gijón 2006*. Gijón, 2008: 167-191).




Fig. 4. Reconstrucción infográfica del castillo altomedieval de Curiel (Peñaferruz, Gijón) en su primera fase (siglos VIII-IX) (Inventa Multimedia S.L. in Gutiérrez González, J. A., Peñaferruz (Gijón). El castillo de Curiel y su territorio, Gijón, 2003).

Otras estancias fueron también reacondicionadas para usos productivos (fraguas) y domésticos (cabañas), que fueron transformando los espacios construidos, documentando, sin embargo, no el abandono radical sino más bien el cambio paulatino de pautas residenciales, funcionales y productivas¹⁷.

Vinculado a esta transformación de la villa se encuentra el desplazamiento del centro de poder político y territorial a un nuevo asentamiento fortificado cercano. Después del fin del uso residencial aristocrático de la villa, en el siglo octavo se construye a escasa distancia un castillo (*oppidum Curiel*) compuesto por un recinto amurallado con cabañas y estructuras de madera y barro en su interior, destinadas a trabajos metalúrgicos y domésticos (fig. 4)¹⁸. Se emplaza en la cima de un pico que domina los valles circundantes y la vía de comunicación entre la costa (Gijón) y el interior (villas de Murias de Beloño, Veranes, *Lucus Asturum...*), en una zona más boscosa y con potencial silvopastoril más que agrícola. La jerarquización sobre pequeños asentamientos ganaderos estacionales y el dominio territorial sobre el entorno (el *territorio Curiel*) indica unas prácticas de control territorial y

¹⁷ FERNÁNDEZ OCHOA, C. y GIL SENDINO, F., "La villa romana de Veranes (Gijón, Asturias) y otras villas de la vertiente septentrional de la cordillera Cantábrica". En FERNÁNDEZ OCHOA, C. et al. (eds.): *Las villae tardorromanas en el occidente del Imperio. Arquitectura y función. IV Coloquio Internacional de Arqueología en Gijón 2006*. Gijón, 2008: 435-479. GUTIÉRREZ GONZÁLEZ, J. A., "Las villae y la génesis del poblamiento medieval", in *Las villae tardorromanas...*: 215-238.

¹⁸ GUTIÉRREZ GONZÁLEZ, J. A., *Peñaferruz (Gijón). El castillo de Curiel y su territorio*, Gijón, 2003.

exacción fiscal sobre la actividad ganadera, reflejada en el abundante y selectivo registro faunístico, por parte de los señores allí instalados. La posibilidad de vincular el nuevo centro de poder señorial con las élites locales tardoantiguas después del abandono de la villa constituye una sugerente vía de interpretación sobre el origen de las aristocracias medievales y los cambios en el sistema productivo y fiscal.

El modelo rupturista

Por el contrario, frente a ese modelo continuista de la gran propiedad, podemos encontrar otros casos y ejemplos más rupturistas, con una mayor desestructuración de la estructura territorial antigua (*municipia, fundi*), dando lugar a una nueva red de poblamiento más fragmentario, más o menos jerarquizada, desde una cierta jerarquía territorial y po-

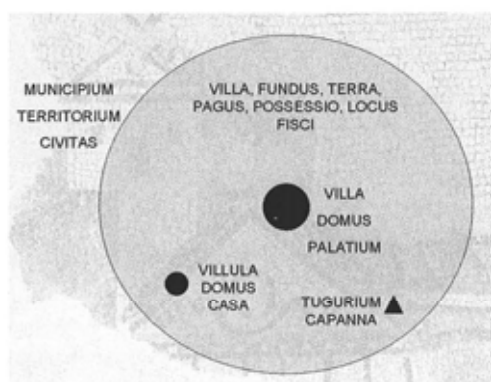


Fig. 5. Esquema teórico de la estructura territorial tardoantigua.

blacional (*castra, castella, monasteria, civitates...*) a una total atomización sin lugares centrales y rectores del poblamiento, la población y la producción agraria¹⁹.

Del mismo modo, es preciso resaltar otros fenómenos paralelos –y quizás asociados– a lo anterior, como es la reocupación de antiguos castros y los nuevos asentamientos de altura, que nos muestran tanto la progresiva militarización de las élites tardoantiguas en algunos castros con fuertes amurallamientos (Castros de Muelas del Pan, Monte Cildá, Castro Ventosa...) como la mayor autonomía de pequeños grupos campesinos que ocupan castros y sitios de

altura al igual que lo habían hecho antiguos grupos prerromanos²⁰. Estas reocupaciones castreñas parecen indicar tendencias al autcabastecimiento y autonomía, en un medio más propicio a la explotación forestal y pastoril de ganadería extensiva que a la agricultura cerealícola excedentaria.

De las villae a las aldeas en la meseta leonesa

Un ejemplo de diferentes vías evolutivas en espacios cercanos muestra el análisis de la transición en un área representativa del valle del Duero, como es la Meseta leonesa (Páramo entre los valles de los ríos Esla y Órbigo)²¹. En el Bajo Imperio destacan algunos núcleos urbanos o concentrados (*Asturica, Legio, oppida* o *civitates* de *Bedunia, Brigaecio, Comeniaca...*), así como abundantes *villae* (La Milla del Río, Hospital de Órbigo, Quintana del

19 Como el "sistema caótico" toscano propuesto por FRANCOVICH, R. y VALENTI, M., *Forme del popolamento...*, VALENTI, M., *L'insediamento altomedievale nelle campagne toscane. Paesaggi, popolamento e villaggi tra VI e X secolo*, Firenze, 2004.

20 Vid. GUTIÉRREZ, "Del Castrum al Castellum. Los castros entre la Antigüedad y la Edad Media", in M.A. DE BLAS CORTINA y Á. VILLA VALDÉS (ed.), *Los poblados fortificados del Noroeste de la Península Ibérica: Formación y desarrollo de la Cultura Castreña. Coloquios de Arqueología en la cuenca del Navia*, Navia, 2002b: 301-316.

21 GUTIÉRREZ GONZÁLEZ, J. A., *El Páramo...*, *Las villae...*

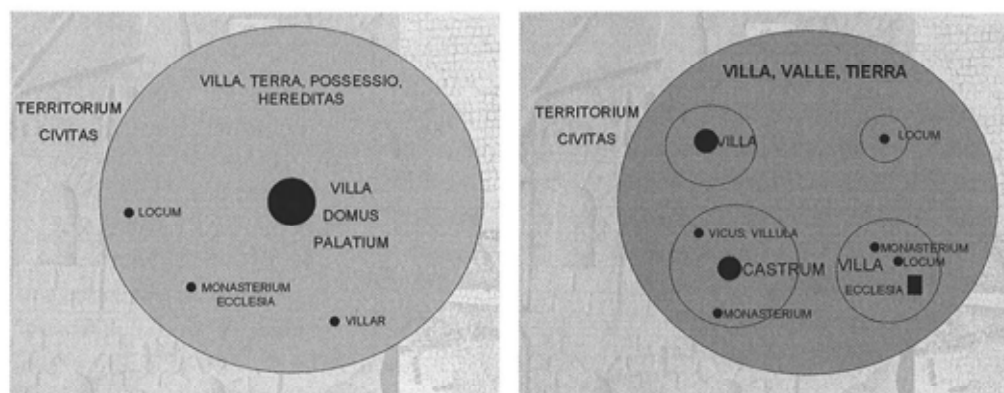


Fig. 6. Esquemas teóricos de transformación de la estructura territorial tardoantigua: 1 modelo continuista. 2 modelo rupturista.

Marco, Requejo, Lebaniegas, San Millán, Villaquejida, Cimanes, San Cristóbal...), siempre en las fértiles vegas de los principales ríos. Estos serían los centros rectores de la propiedad y explotación de la tierra en tiempos tardorromanos (Fig. 7.1). El Páramo era entonces una extensa región boscosa con dedicación silvoforestal y venatoria, en la que tan sólo se han localizado pequeños asentamientos de cronología romana, posibles granjas (*casae, tuguria, capanae...*) quizás integrados y dependientes de los cercanos latifundios.

Frente a esta situación en época tardorromana, en la que se puede intuir un marco de influencias territoriales en torno a las *villae* (al menos teóricamente, a falta de conocer límites y extensiones reales de los *fundi*), la situación poblacional altomedieval experimenta un cambio radical. El Páramo aparece ya intensamente colonizado y poblado por un multitud de pequeños asentamientos de familias campesinas, que han ido deforestando y roturando la anterior reserva montañesa. Su situación y progresión, periférica respecto a los antiguos núcleos de las *villae* tardorromanas, sugiere algunas interpretaciones sobre los procesos de cambio y ruptura en el control de la tierra. Algunas de las *villae* de la región han sido abandonadas al final del Imperio, mientras otras subsisten –al menos parcial o sectorialmente– en tiempos tardoantiguos, a juzgar por hallazgos de época visigoda (La Milla, Navatejera, Marialba), que sugieren la continuidad de la presencia aristocrática; la presencia de tumbas altomedievales (Cabreros, Lebaniegas...) o la fundación de monasterios familiares magnaticios (Marialba, monasterio de San Antolín en Cabreros del Río) y villas altomedievales (Fresno, Cimanes, Villaquejida, San Millán...), todo lo cual indica no un total abandono sino más bien sólo un abandono parcial o retracción ocupacional, junto a cambios en la propiedad, los usos de los espacios y los sistemas de producción.

La mayoría de los poblados campesinos parameses se documenta en el registro escrito a partir de finales del siglo IX. Sin embargo, varios argumentos permiten afirmar que no todos serían lugares de “re población” astur o mozárabe de esa época, sino asentamientos anteriores, previos a la denominada “re población”, en realidad apropiación aristocrática de las tierras y explotaciones preexistentes. Su anterior autonomía de los poderes estatales (astures, omeyas...) explica su silencio por las fuentes escritas, que sólo aparecen cuando

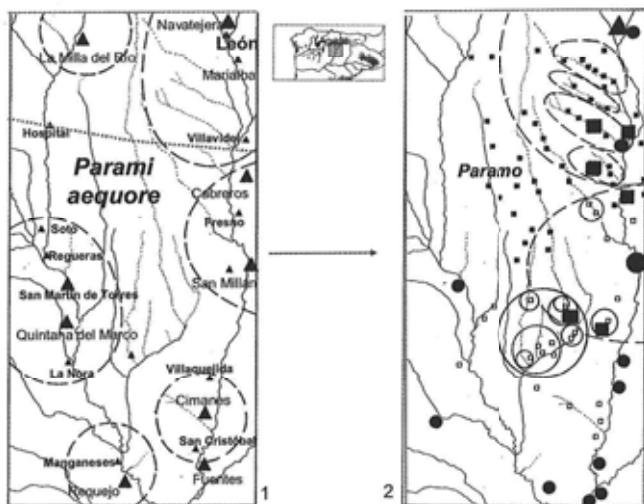


Fig. 7. 1: Poblamiento tardorromano (villas y ciudades) en la Meseta leonesa (Páramo) y áreas teóricas de influencia. 2: Poblamiento altomedieval (ss. VIII-X)

son objetos de pleitos, compras y apropiaciones por los nuevos señores allegados a la monarquía astur que por entonces asienta su sede regia en la antigua *Legio*. Así pues, los tiempos previos, los siglos VII y VIII, no serían los de la despoblación y desorganización total del valle del Duero, sino en realidad sólo de la desestructuración final de la gran propiedad aristocrática con base en las villas y latifundios. Esto habría permitido a la población campesina organizar sus propios espacios de habitación y producción agraria sin la dirección señorial, ocupando y trabajando las tierras de la antigua reserva señorial. Esto no debe interpretarse como una situación absolutamente caótica o una sociedad sin señores, sino más bien como la retracción de su acción de poder y control sobre los hombres y la tierra, acción limitada a los espacios más próximos a la *domus*, donde mantienen su presencia transformada en espacios de culto y enterramiento, monasterios familiares y villas magnáticas, eso sí, diferentes de la villa clásica.

Será a partir del siglo X cuando los grupos aristocráticos (realeza, magnates, eclesiásticos) vayan concentrando la propiedad y extendiendo su acción de poder y control sobre estas pequeñas explotaciones campesinas, reordenando y jerarquizando estas tierras del valle del Duero en *territoria* desde los nuevos centros de poder: *sede regia* de *Legio*, núcleos militares como los *castra* y *castella*, o eclesiásticos como los *monasteria* y, con ello, reapareciendo en la documentación escrita los asentamientos campesinos preexistentes con sus tierras, montes, lindes, etc.

Este proceso de conquista feudal (avance militar de norte a sur y apropiación de tierras y hombres desde los centros de poder a las periferias) comienza a dejar una huella ya más detectable en la jerarquización del poblamiento y en la ordenación territorial (Fig. 7.2). Desde la décima centuria se hacen más evidentes los centros de poder feudal: *civitates* de *Legio* y *Asturica*, *oppida* o *castra* de *Ardón* y *Coyanza*, *monasteria* de *Valdevimbre* y *Ardón*. *Civitates* y *castra* desempeñan una importante función instrumental de coacción e implantación feudal, no sólo como centros de poder militar sino también como núcleos jerárquicos en la nueva reorganización del territorio en el que se integran los espacios productivos y los núcleos de población. Así, algunos antiguos *castra* como *Ardón* o *Coyanza* (Valencia de don Juan) continúan o retoman esas funciones bajo el poder integrador de la monarquía

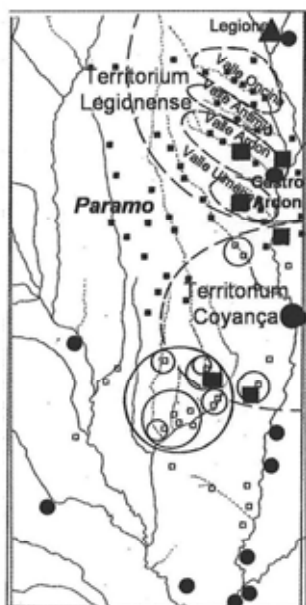


Fig. 8. Poblamiento y ordenación territorial en la Meseta leonesa (siglo X).

asturleonés. Son conocidas actividades político-militares emprendidas desde y contra ellos, ya desde la época de Alfonso III, así como su papel en la ordenación territorial²².

A lo largo del siglo X percibimos una progresiva ordenación y jerarquización del espacio en unidades territoriales de distinto rango (Fig. 8); en primer lugar el *territorio legionense*, la unidad mayor tanto en extensión como en contenido sociopolítico²³. En un rango inferior aparecen los *territoria* castrales de *Castro Ardón* y de *Coyaña*, en los que se integran unidades físicas (*valle de Mahmude* en el primero, *vega del Esla* en *Coyaña*) y a los que se adscriben las tierras, montes, villas, lugares, etc. Con un rango inferior aparecen otras demarcaciones territoriales como el *valle* (*Oncina*, *Mahmude*, *Valdevimbre*...) sin ningún centro jerárquico en su interior y donde se encuentran los *términos* aldeanos (*villa in valle*, *terra in*...) identificándose la comunidad campesina con su espacio de producción (*villa Oncina in valle Oncina*) sin jerarquización aparente entre los diferentes lugares.

Así, la desarticulación de las estructuras de poder tardorromanas a lo largo del periodo tardoantiguo y de forma más crítica a comienzos de la octava centuria con la conquista musulmana habrían dado paso a un crecimiento agrario

protagonizado por grupos campesinos, que en los siglos VIII-IX habría ido colonizando y organizando un amplio espacio de monte y bosque con anterioridad a la presión señorial y a la formación de dominios monásticos y magnaticios mediante apropiaciones (*presuras* y nuevas *populaturas*) de las explotaciones campesinas.

Hasta tiempos recientes, en que se asumía total o parcialmente la premisa de la "despoblación" del valle del Duero, se excluía toda posibilidad de encuadrar en este marco espacial y temporal cualquier tipo de documentos materiales (asentamientos, mobiliario cerámico...). Sin embargo, a partir de los nuevos planteamientos e interpretación del registro arqueológico, así como recientes descubrimientos, podemos comenzar a adscribir en este proceso histórico diferentes episodios de la cultura material.

Por un lado, algunas necrópolis excavadas en la roca (en el norte de Palencia, Burgos, Soria, etc.)²⁴, en fosas o construidas con lajas (Huergas de Frailes, con lajas entre las que se encuentra alguna tapa con inscripción tardorromana-visigótica reaprovechada), con elementos y tipologías post-romanas y previas o carentes de la ergología propia de la plenitud medieval, podrían constituir los cementerios de aldeas previas a la época asignada a la de-

²² Cfr. sobre estos aspectos GUTIÉRREZ GONZÁLEZ, J. A., *Fortificaciones y feudalismo en la formación y desarrollo del Reino de León. Siglos IX-XIII*, Valladolid, 1995.

²³ Aparece como marco de referencia variable, unas veces percibido desde el territorio asturiano, *foris montes*, otras respecto a otros grandes territorios: *astoricense*, *bergidense*..., y en ocasiones con una acepción más restringida al entorno de la ciudad.

²⁴ Vid. por ej.: CASTILLO, A. del *Excavaciones altomedievales en las provincias de Soria, Logroño y Burgos*, EAE, 74, 1972; CASA MARTÍNEZ, C. de la, *Las necrópolis medievales en la provincia de Soria*, Junta de Castilla y León, 1992.

nominada “re población” (siglos X en adelante). La ausencia o, más bien, escasa visibilidad de los restos de un poblado asociado parecen indicar que las necrópolis son los lugares en los que se emplearon materiales duros, pétreos, quizás por su trascendencia funeraria con vocación de permanencia. Carecíamos, hasta ahora, de datos que permitieran relacionar este tipo de datos funerarios “aislados” con asentamientos campesinos cercanos. Además, la indeterminación tipocronológica de los enterramientos, ausencia de ajuares u otros indicadores cronológicos venían impidiendo su atribución a unas comunidades rurales altomedievales que se mantenían en la invisibilidad histórica hasta ahora.

Los poblados prefeudales

Sin embargo, recientes excavaciones han deparado el hallazgo de nuevos poblados de llanura, abiertos, formados por cabañas construidas con materiales sencillos (postes de madera, suelos excavados en las arcillas, hogares, hoyos, silos, etc) atribuibles a asentamientos campesinos de esta época de transición (siglos V-VIII). Este tipo de poblados nuevos, diferentes de asentamientos antiguos, indican asimismo tendencias diferentes en las prácticas




Fig. 9. Excavación de cabaña con fondo excavado en arcilla, La Huesa (Nuño, J. La Huesa..., 2003, fot. de H. Larrén, Servicio Territorial de Cultura JCL, Zamora).

de explotación de la tierra (economía de subsistencia no excendataria), así como en la estructura social (¿campesinado autónomo? ¿población servil?), quizás derivada y expresiva de la transformación de la propiedad y las explotaciones²⁵.

Poblados como el de El Pelambre (León), La Huesa o Los Billares (Zamora) muestran la ocupación agraria de las riberas del Duero, las ricas campiñas agrícolas en terrazas fluviales. En La Huesa a las de una primera fase (siglos VI-VII) les suce-

²⁵ En todas las regiones europeas, pero especialmente las centrales y orientales, son ya ampliamente conocidos este tipo de poblados campesinos o aldeas prefeudales. Son asentamientos colectivos formados por un número variable de construcciones (desde unas pocas a centenares de cabañas) con diferentes tipologías, desde las pequeñas estructuras semienterradas o semixcavadas en el suelo (*Grubenhäuser*), con tamaños tan reducidos que imposibilitan un uso residencial y a las que se atribuyen usos artesanales, a las grandes cabañas suprafamiliares o de jefaturas locales (*Longhouses*). En las últimas décadas han ido también documentándose y estudiándose en regiones europeas occidentales y meridionales (Inglaterra, Francia e Italia, *vid. p.e.* en BROGIOLO, CHAVARRIA, VALENTI, *Dopo la fine delle ville...* y en el reciente compendio en QUIRÓS CASTILLO, J.A. (ed.), *The archaeology of early medieval villages...*). Más recientemente han ido también detectándose y excavándose varios poblados de este tipo en el nordeste y en el interior meseteño peninsular, en los valles del Tajo (La Indiana, Gótzquez, Mejorada (Madrid) y últimamente también en el valle del Duero: El Pelambre en León (M. L. GONZÁLEZ FERNÁNDEZ (coord.), *“El Pelambre”, Villaornate, León. El horizonte Cogotas I de la Edad del Bronce y el periodo tardoantiguo en el valle medio del Esla*, Tragsa, s.l., 2009), Los Billares y La Huesa en Zamora, (NUÑO GONZÁLEZ, J., “La Huesa, Cañizal (Zamora): ¿un asentamiento altomedieval en el “desierto” del Duero?”, *Nvmanía. Arqueología en Castilla y León 1997-1998*, Junta de Castilla y León, 2003: 137-194), La Casilla y Langayo en Valladolid, La Peladera, La Horra en Segovia (PALOMINO, Á. *et alii*, “Cabañas, basureros, silos y tumbas en el yacimiento de El Cerro, La Horra (Burgos): A vueltas sobre el significado de un campo de hoyos en la Edad del Bronce en la Meseta”, *Nvmanía. Arqueología en Castilla y León*, Junta de Castilla y León, 1999: 21-41), etc. Su atribución social o étnica no está exenta de controversia. En varias regiones europeas han sido atribuidos a la llegada de gentes germánicas y la fuerte ruptura con el poblamiento romano que suponen; sin embargo el mobiliario que en ellos se encuentra no difiere sustancialmente del de los otros asentamientos tardorromanos remanentes, resultando difícil establecer una mera diferenciación de tipo étnico.

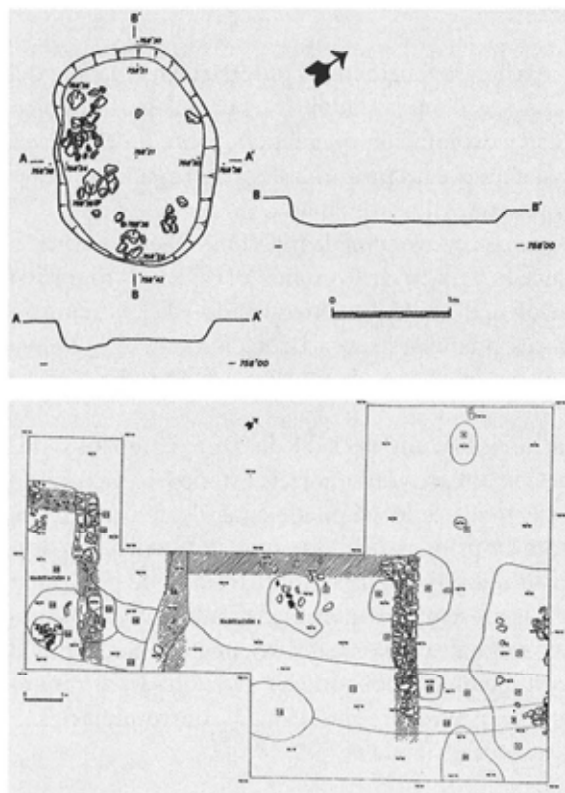


Fig. 10. Poblado de cabañas de La Huesa: 1 - fase 1: cabaña con fondo excavado en arcilla. 2 - fase 2: habitaciones con base pétreas superpuestas a cabañas excavadas (Nuño, J. La Huesa..., 2003).

mentar su número gracias precisamente al vacío de poder y a la aportación de nuevos pobladores a lo largo del siglo octavo.

Posteriormente, con la conquista y el avance feudal, la morfología que van adquiriendo las aldeas es más compacta, con mayor densidad de población, edificios y unos espacios de cultivo cerealista y vitivinícola más extensos, en detrimento del *monte*. Las primitivas construcciones domésticas (cabañas de madera y barro) irían dando paso a las casas, igualmente de madera y barro (adobe y tapial) pero con predominio de plantas cuadradas, divisiones internas y múltiples anexos (*cortes*, bodegas, lagares, huertos, corrales...) que se generalizan a partir del siglo X.

de una segunda fase (siglo VIII) en las que se superponen cabañas más amplias, de plantas rectangulares más regulares, construidas con bases, zócalos o cimentaciones de piedra cogida con arcilla, sin mortero de cal (fig. 9 y 10)²⁶.

Lo que estamos descubriendo en este tipo de asentamientos o poblados de cabañas son poblados campesinos ("las aldeas de los arqueólogos")²⁷, estables, aglomerados -no dispersos- y gestionados por las comunidades campesinas previamente a la aldeas documentadas por escrito, más compactadas por el crecimiento agrario y la concentración señorial, como puede ser la segunda fase de La Huesa, donde comienza a aparecer un tipo de viviendas más sólidas y grandes, pétreas, que aquí habrían sucumbido durante las convulsiones del siglo VIII (correrías y razzias árabes y cristianas), pero que en otros lugares próximos del mismo valle del Duero (como el Páramo) habrían podido subsistir e incluso incre-

²⁶ Esta misma evolución y secuencia constructiva y ocupacional se registra en numerosos poblados semejantes. Como ejemplo, el de Poggibonsi en Toscana (VALENTI, M., "La formazione dell'insediamento altomedievale in Toscana. Dallo spessore dei numeri alla costruzione di modelli", in BROGIOLO, G.P.; CHAVARRIA ARNAL, A.; VALENTI, M. (ed.), *Dopo la fine delle ville...* 193-219), donde dicha secuencia, asociada a los cambios en el mobiliario, pautas de consumo faunístico, etc., permite pensar en una progresiva jerarquización *curtense*, denotando ya la creación o introducción de élites en la sociedad campesina.

²⁷ ZADORA RIO E., "Le village des historiens et le village des archéologues", en E. MORNET (dir.), *Campagnes Médiévales. L'homme et son espace. Études offertes à Robert Fossier*, Paris, 1995, 145-153; QUIJÓS CASTILLO, J. A., "Las aldeas...": 63-85.

CONCLUSIÓN

A modo de recapitulación debe destacarse la heterogeneidad del proceso de formación del poblamiento medieval en el reino asturleonés. En el área cantábrica, por una parte, es bien patente la persistencia de la gran propiedad y explotación magnática, sobre todo a través de las instituciones religiosas, si bien constatándose las profundas transformaciones acaecidas en los espacios residenciales de las antiguas villas romanas.

Pautas diferentes son apreciables en otros espacios, como la Meseta. A la jerarquización antigua del territorio (*civitates* y *villae*) sucede, a partir de los siglos VI-VII, un progresivo cambio de centros de poder, no desaparición ni decadencia generalizada, y la aparición de nuevos poblados campesinos, lo que parece evidenciar la desarticulación estatal y relativa autonomía campesina, con la consiguiente tendencia a la dispersión y a la producción de subsistencia.

Los siglos VIII-IX no serían los de la “despoblación” del valle del Duero, sino los tiempos de la autonomía y crecimiento campesino, sin presión señorial (Estado islámico, reino astur, señores locales), al menos en algunas zonas. Sólo así puede entenderse el contraste con el panorama altomedieval que registran los primeros documentos altomedievales desde finales del siglo IX y sobre todo a partir del siglo X: una gran cantidad de población que ha puesto en cultivo grandes áreas de la meseta con anterioridad al inicio de las *presuras* y apropiaciones feudales (monarcas, magnates y monasterios), que marcan el inicio del crecimiento dirigido y la nueva jerarquización del poblamiento: *civitates* y *castros* antiguos, junto a monasterios (algunos significativamente sobre *villae* tardorromanas), son los nuevos centros reordenadores de los territorios feudales.



FUNDACIÓN
BOTÍN