

Memoria de actividades
del CeCodet de la
Universidad de Oviedo
1996-2009

Índice

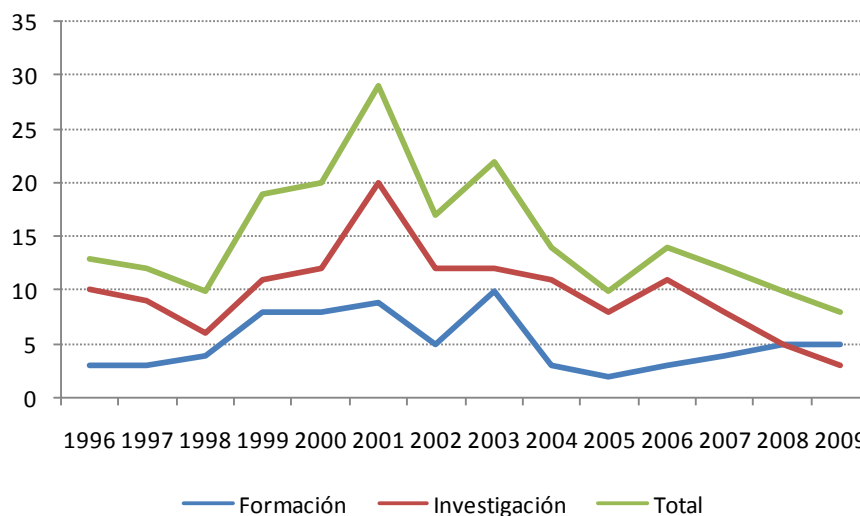
I.	Evolución de las actividades del CeCodet desde 1996	3
1.	División de investigación	4
2.	División de formación	10
3.	División cooperación	14
A)	Cooperación internacional.....	14
B)	Cooperación nacional	19
C)	Cooperación regional	20
D)	Cooperación local.....	22
4.	División de difusión	23
A)	Libros	23
B)	Audiovisuales.....	27
II.	Reconocimientos	28

I. Evolución de las actividades del CeCodet desde 1996

CeCodet es una experiencia de conocimiento para todos sus componentes y una escuela de aprendizaje para los recién titulados. Hasta el momento ha intentado mantener una política propia de personal que, de manera general, plantea un *curriculum* con dos etapas: una inicial como becario de tres años de duración como máximo, en la que el becario dispone de todas las facilidades para completar su formación en los cursos que organiza CeCodet, ya sean de nivel Máster u otros, o realiza su doctorado. Al finalizar el tercer año pasa al equipo profesional que a su vez está graduado por responsabilidad, grado académico y antigüedad o sale hacia otro destino profesional.

El CeCodet ha contado desde sus inicios con un equipo multidisciplinar de graduados contratados y becarios con titulaciones de diversos ámbitos, una gran mayoría de geografía, pero también ha acogido a licenciados derecho, economía, sociología, ingeniería, informática, arquitectura, diseño gráfico, periodismo, sociología, historia, turismo, arquitectura. En total son 113 personas las que desde 1996 a 2009 han prestado su imprescindible colaboración para sacar adelante la producción del centro en forma de proyectos de investigación, formación y cooperación. Para la mayor parte de ellos fue su primera experiencia profesional y no pudieron hacerlo mejor. De todas estas personas que pasaron por el centro son 106 las que salieron hacia otros destinos profesionales que exigían de la experiencia adquirida en su paso por CeCodet. A ellos se sumó la colaboración de los profesores adscritos y colaboradores externos.

Figura 1: Evolución del número de actividades realizadas por CeCodet



La curva de actividad refleja la intensidad del trabajo realizado en estos tres lustros , en los que se ha operado en las escalas internacional, nacional, regional y local mediante proyectos de investigación, formación, cooperación y difusión, alcanzando el techo entre 1998 y 2001, estabilizándose a buena altura hasta 2007 y contrayéndose la actividad desde entonces, si bien con importantes proyectos en las divisiones de investigación y formación. El número de proyectos firmados cada año ha seguido una tendencia constante de entre ocho y diez cada año, salvo un repunte entre el año 2000 y 2001 en los que se firmaron más proyectos, si bien de menor dotación financiera y carga de trabajo.

1. División de investigación

Desde abril de 1996 y hasta finales de 2009 se realizaron 138 proyectos de investigación, entre acuerdos firmados con instituciones y proyectos concedidos en convocatorias públicas a proyectos de investigación. Todos los ingresos se gestionaron a través de la Universidad de Oviedo y de la Fundación Universidad de Oviedo.

En la labor llevada a cabo por el centro a lo largo de estos 15 años destacan las líneas de investigación: desarrollo local, ordenación del territorio, análisis territorial, urbanismo, planificación estratégica, planificación sectorial, movilidad., sostenibilidad ambiental observatorios territoriales, análisis y gestión del patrimonio territorial, demografía, paisaje, reestructuración territorial, gestión del tiempo de la ciudad, sistemas de información geográfica, evaluación de recursos, estrategias de promoción y marcas territoriales, estudios de localización de actividades, métodos de cooperación , formación de cuadros de proyecto territorial, formación de técnicos en urbanismo y ordenación del territorio. y proyectos que señalamos a continuación

► 1996. Los programas de desarrollo rural. La Iniciativa comunitaria Leader y el Proder



En 1996 se firma un acuerdo entre la Consejería del Principado de Asturias, la Universidad de Oviedo y diversos Grupos de Acción Local (GAL) que pone fin a un largo desacuerdo que amenazaba con paralizar la gestión de la Iniciativa Comunitaria Leader II en Asturias. La Universidad de Oviedo escuchó y atendió la demanda de cooperación que le dirigieron los responsables de todos los grupos locales de acción para que mediara en el conflicto que la mayor parte de estos grupos mantenían con la Consejería de Agricultura y que se encargara, a través del grupo de investigación y formación organizado en el departamento de Geografía que venía actuando en estas materias, de la asistencia técnica a dichos grupos. Se consigue el acuerdo entre las partes y se ofrece un marco general en el que la Universidad de Oviedo desarrolla la provisión de un sistema regular de atenciones de carácter técnico a los programas LEADER II de Asturias, en la modalidad de “Adquisición de Capacidades”, así como se asesora a los grupos que ya estaban en la modalidad B.

En este marco de apoyo al programa LEADER II en Asturias el CeCodet comienza su actividad como entidad académica permanente destinada a atender con carácter estable dicho programa. Así, el CeCodet asume la función de atención, apoyo técnico y asesoramiento a los grupos de Acción Local de las comarcas de Montaña Central y de Alto Nalón, colaborando en la creación de sus planes estratégicos (Parque Rural del Huerna y de Fuentes de Invierno,

promoción del ciclismo) y de los consorcios respectivos (Consortio Montaña Central y CDC del Nalón) y de la Mancomunidad de Suroccidente de Asturias (rutas ciclistas de los puertos) de la Asociación para el Desarrollo de Comarcas Oscos-Eo, de la Mancomunidad de los concejos de Oriente de Asturias (Consortio comarcal) y la Mancomunidad de concejos del Cabo de Peñas. Además de trabajar en la armonización de las pautas de gestión, en la optimización de las fórmulas de gestión financiera (concurso de las entidades financieras y con proveedores), en la formación de los equipos de gerencia del programa, especialmente en Entrecabos-Esva y Oriental. Los resultados de estas colaboraciones fueron publicados en revistas científicas.

► 1997: Pacto Territorial por el Empleo en las comarcas mineras de Asturias

A mediados de la década de 1990 la Unión Europea promueve la firma de pactos de confianza para la creación de empleo, como una experiencia piloto en algunas regiones de la UE, entre ellas las comarcas mineras asturianas. El Gobierno del Principado de Asturias toma la iniciativa de promover en dicho ámbito territorial un proceso conducente a adoptar entre las instituciones y actores locales un programa pactado de medidas y actuaciones coherentes a favor del empleo para aplicar en el período 1997-1999. Después de un periodo de estancamiento en el que no se consigue poner en marcha, el Gobierno del Principado de Asturias solicita a la Universidad de Oviedo, en concreto al CeCodet la cooperación técnica para el diseño metodológico y para llevar a cabo las diferentes acciones encaminadas a la consecución del Pacto, entendido como el producto combinado de cinco acciones: el diálogo social, el método de planificación estratégica, la organización y definición coherente de actuaciones y la elaboración de un plan económico financiero, con una propuesta concreta, que ascendió a 4.600 millones de pesetas (27.646.556 euros) El Pacto Territorial tuvo una significativa importancia en Asturias, que en ese momento se encontraba en el fondo del túnel de la reconversión y el ajuste, con todos sus indicadores en sus niveles más bajos. Supuso una visión objetiva, de carácter técnico, compartida por los agentes sociales, una forma de planificación participada de abajo arriba, una búsqueda del consenso entre todos los niveles y la definición de una perspectiva territorial para enfocar la reestructuración, utilizando la comarca como unidad de desarrollo. Una vez presentado el plan y obtenida de la Comisión Europea la financiación, CeCodet no continuó trabajando en la monitorización y gestión de dicho plan, volviendo a ser llamado al final para redactar un libro que daba cuenta de la experiencia de los pactos territoriales en España y en Europa. *El Pacto Territorial para el empleo en las comarcas mineras de Asturias* Servicio de Publicaciones del Principado de Asturias, Oviedo, 2002, ISBN 84-600-9773-0

► 1998: Proyecto NUTRIAS

Se suscribe un convenio entre el Ayuntamiento de Cangas de Narcea y el CeCodet de la Universidad de Oviedo para desarrollar el proyecto *NUTRIAS* presentado a la Iniciativa Comunitaria *ADAPT* por este Ayuntamiento. Con este proyecto se trataba de situar en los concejos de Cangas de Narcea, Ibias y Degaña acciones para extender la sociedad de la información a través de distintas acciones de formación (instruir a las localidades en aspectos de Internet e informática), de mejora de servicios (generar un SIG local para utilizar en la gestión municipal), de cooperación con empresas locales y de difusión (organización de distintos actos sectoriales y generales sobre diferentes aspectos de la sociedad de la información). Los resultados fueron publicados en *Nuevas tecnologías de la información para el desarrollo local. El proyecto Adapt-Nutrias del Suroccidente de Asturias*. (Colecc. Desarrollo Local, Editorial Trea, Gijón, 2001).

► 2001: Las agendas locales 21

En el año 2001 la Consejería de Medio Ambiente encarga al CeCodet un *Análisis de la participación ciudadana en las Agendas XXI de los municipios asturianos*. CeCodet acompañó a diversos municipios asturianos en la puesta en funcionamiento de este programa de desarrollo ambiental en clave de desarrollo local, estableciendo una metodología específica. Mieres, Morcín, Riosa, Aller, Lena son municipios con los que desde entonces se viene trabajando en el desarrollo de sus respectivas agendas 21. Otros ayuntamientos como Cangas de Narcea, Llanes o Salas también solicitaron en sus inicios el asesoramiento de CeCodet para poner en funcionamiento sus Agendas XXI. Los trabajos y la metodología fueron expuestos por investigadores del centro en revistas científicas y congresos.



► 2002: Paisajes singulares de Asturias




En el año 2002 CeCodet percibe una ayuda para la ejecución del proyecto de investigación *Paisajes singulares de Asturias*, en el marco del Plan de I+D+I de Asturias 2001-2004. Este estudio orientado al estudio científico y la catalogación de los paisajes de Asturias darían pie para que en el año 2007 y a través de una nueva convocatoria de Ficyt a proyectos de investigación concertada, CeCodet desarrollase un nuevo proyecto, *Genealogía del paisaje rural en Asturias*, que sirvió como tesis doctoral al licenciado D. Luis Martínez presentada en 2010

► 2002: SURE

Entre 2002 y 2004 el CeCodet participa en el proyecto europeo *A time oriented model for sustainable regeneration (SURE)* aprobado dentro del V programa marco de I+D+I de la UE, dentro de la línea de investigación "Planeamiento de ciudades sostenible", y la acción "Mejorar la calidad de vida en las ciudades". En este proyecto el CeCodet participó junto al Politécnico de Milán (Italia), la Universidad de Belfort Montbéliard (Francia), la Universidad de Hamburgo, HWP (Alemania), el Instituto de Desarrollo Urbano de Cracovia (Polonia) y EURADA (Asociación Europea de Agencias de Desarrollo).




► 2003: Interreg IIB ArcoAtlántico. Proyecto *Coastatlantic*



En el año 2003 el CeCodet asume la dirección científica y la secretaría técnica del proyecto *Integrated coastal zone management (Coastatlantic)*, financiado por la iniciativa comunitaria *Interreg IIB Arcoatlántico*, en el cual la Consejería de Medio Ambiente, Ordenación del Territorio, e Infraestructuras del Principado de Asturias participa como promotora de la acción, encargándose CeCodet de la elaboración inicial de la propuesta que se presenta a la convocatoria de 2002 y obtiene un total de 2.413.669,04 euros. En este proyecto conjunto participan las regiones de Alentejo (Portugal), Área Metropolitana de Lisboa (Portugal) Mancomunidad de Agua de Huelva (España) Xunta de Galicia (España) Consejo General de la Gironde (Francia), Región de Aquitania (Francia), NASC (Irlanda), Universidad de Cardiff (Reino Unido), Cornwall County

Council (Reino Unido) y Highlands (Reino Unido). De este proyecto surgió el libro *Integrated coastal zone management (Coastatlantic)*

► 2004-2005: *Atlantic Spatial Development Perspective/Schéma de Développement de l'Espace Atlantique (SDEA)*



Entre 2004 y 2006, el CeCodet participó, junto a la Consejería de Ordenación del Territorio, Infraestructuras y Medio Ambiente del Principado de Asturias y otras 20 regiones europeas de Portugal, Francia, España y Reino Unido, en el proyecto de cooperación europea SDEA “Esquema del desarrollo policéntrico del espacio atlántico” (SDEA) coordinado por la Confederación de Regiones Marítimas y Periféricas de Europa (CRPM)

El proyecto SDEA fue financiado por la iniciativa comunitaria *Interreg IIB*, dentro de las medidas europeas para la restructuración territorial del espacio atlántico europeo. El objetivo era elaborar una visión “territorializada” del desarrollo policéntrico en el Espacio Atlántico. El modelo policéntrico encuentra su justificación en el marco de una estrategia de control de asimetrías del desarrollo entre las áreas industriales y

portuarias y los espacios interiores. El proyecto responde a las problemáticas siguientes: los territorios y sus interrelaciones y sus dinámicas, los sistemas productivos y de innovación, el transporte y la intermodalidad y los sistemas de gobierno propios a cada uno de los territorios.

El Proyecto se basó en recopilar información documental y estadística relativa al Espacio Atlántico, identificar sistemas y redes urbanas y de construcción de una visión espacial y prospectiva sobre la organización y el funcionamiento del Espacio Atlántico. Con ello se pudo identificar «sub-espacios» del proyecto, concluir una serie de recomendaciones estratégicas de desarrollo y realizar un esquema de desarrollo policéntrico del Espacio Atlántico.

El director de CeCodet fue seleccionado por la coordinación general del proyecto para formar parte del comité de dirección del proyecto como uno de los cinco expertos nacionales responsable del estudio en cada uno de los cinco países del mismo. De este proyecto surgió la publicación del libro *Schéma de développement de l'espace Atlantique*, (CRPM, Santa Maria da Feira (Portugal, 2006).

► 2005: Observatorio de la reestructuración de los territorios mineros del carbón en España (ORTME)

El CeCodet, en el marco del proyecto de investigación titulado *Impacto de las políticas de reconversión industrial en las comarcas mineras y elaboración de un atlas de indicadores del cambio* llevado a cabo entre 2001 y 2004 y cofinanciado por el programa PROFIT 2000-2002 del Ministerio de Ciencia y Tecnología, diseña una metodología para evaluar el desarrollo de los territorios mineros a través de diferentes indicadores.



Esta metodología planteada por CeCodet resulta de interés para el Instituto de Reestructuración de la Minería del Carbón, órgano responsable de la gestión del Plan de la minería del carbón y desarrollo alternativo de las comarcas mineras, pues es una herramienta útil para la evaluación de los diversos aspectos de desarrollo alternativo del Plan de la Minería del Carbón y, para el diseño de las acciones a llevar a cabo en los territorios mineros. En razón de este interés en el año 2005 se firma de acuerdo de colaboración entre el CeCodet, a través de la Universidad de Oviedo, y el Instituto para la Reestructuración de las zonas mineras del carbón para la elaboración de *Observatorio del cambio estructural de los territorios mineros del carbón en España*, estudio que recoge los indicadores de cambio de los territorios mineros, y que fue objeto de publicación en libro y en publicación digital.

► 2006: Parkways



Dentro de la convocatoria 2006 del Centro de Estudios de Obras Públicas (Cehopu-Cedex), el CeCodet realizó el proyecto *Análisis de la posible influencia de las parkways en la concepción de las carreteras de Asturias*, en el que se hace un estudio histórico de las carreteras de Asturias y su papel en el desarrollo territorial

► 2007: Gobernanza territorial y urbana

Dentro del Plan Nacional de I+D+I 2007-2010 se realiza el proyecto *Gobernanza Territorial y Urbana. Hacia una nueva cultura de la intervención en el territorio*. Este proyecto se hace conjuntamente con las Universidades de Santiago de Compostela, Universidad de Salamanca, Universidad Autónoma de Madrid y Universidad de Valencia



► 2008: Análisis geográfico de las villas asturianas

En 2008 la Consejería de Ordenación del Territorio, Infraestructuras y Medio Ambiente del Principado de Asturias encarga a CeCodet la redacción de un documento en el que se analice las villas asturianas así como su función en el sistema territorial

► 2009: Recomendaciones para la intervención en vías de paisaje

La Consejería de Medio Rural, a través de la Dirección General de Política Forestal, solicita al CeCodet un estudio sobre los caminos rurales en Asturias para mejorar la integración de los caminos rurales en Asturias en el paisaje a la vez que se asegure su funcionalidad

► 1997-2009: Los planes estratégicos (Gijón, Avilés, Nalón, Turón, Oriente, Villaviciosa, comarca de la Sidra, Hueria de Carrocera, Noreña)

CeCodet, desde sus inicios, ha llevado a cabo los planes estratégicos de diversas localidades, concejos y comarcas. En 1997 se redacta para el Ayuntamiento de Gijón el *Plan Estratégico del sector turístico de Gijón* y la revisión de los *Estudios socioeconómicos del Plan Estratégico de Gijón*. Para este mismo Ayuntamiento, también en 1997, se hizo un informe sobre *Métodos y técnicas para el seguimiento y evaluación de planes estratégicos municipales*.

En 1999 se lleva a cabo el *Plan estratégico de la comarca del Nalón y Estudio del sector servicios*, mediante acuerdo de colaboración con el Consorcio de Desarrollo Comarcal Valle del Nalón. En ese mismo año se hacen los planes estratégicos de *Avilés* y *Turón: Patrimonio histórico de la minería española*. En el año 2000 la Mancomunidad de la Comarca de la Sidra encarga al CeCodet la elaboración del *Plan Estratégico para los concejos de la Mancomunidad de la comarca de la Sidra de Asturias*

En esta misma línea, se elaboran *las Estrategias de desarrollo para la comarca del Oriente de Asturias*, a través de un acuerdo con la Mancomunidad de concejos del Oriente de Asturias

En el año 2002 se firma un acuerdo para elaborar el *Plan Estratégico de Villaviciosa*. En 2005 el de *Hueria de Carrocera*.

En 2009 el Ayuntamiento de Noreña encarga el *Plan de Desarrollo Local de Noreña*.



2. División de formación

Al fundarse en 1996 el CeCodet asume la organización del *Máster en Desarrollo Local*, que venía impartándose desde 1992 en el departamento de Geografía y en el bienio 2008-2010 celebra su sexta edición, siendo ya 157 los alumnos titulados en este Máster a lo largo de sus seis ediciones.

Ha impartido tres cursos de *Experto en Gestión Urbanística y Territorial* y un *Máster en Gestión Urbanística y Ordenación Territorial*, además de 20 cursos de verano, implantándolos en Mieres, Ibias y Cangas de Narcea. Ha impartido 21 cursos de formación continua (LLanes, Mieres, Laviana, Degaña, Narcea) para licenciados financiados por el Fondo Social Europeo e impartidos en distintas localidades de Asturias y por el programa de becas y ayudas a la formación INRECA.

► Máster en Desarrollo Local y Excelencia Territorial, 1993-1995



Contó con 40 alumnos matriculados de los cuales 38 se titularon. La mayoría de los alumnos matriculados venían desempeñando algún tipo de actividad profesional, ya fuera como agentes de desarrollo local, como directores de escuelas taller, personal de empresas o autónomos. La mayoría de los alumnos cursaban el Máster más para perfeccionar su trabajo que para buscar su primer empleo.

Foto: 1ª Promoción del Master en Desarrollo Local

El Gobierno del Principado de Asturias promocionó este Máster con el objetivo de mejorar la formación de los Agentes de Desarrollo Local. El programa fue impartido por 91 profesores, 83 de ellos españoles y el resto procedía de Reino Unido, Francia, Alemania, Italia y Argentina.

En esta promoción se llevaron a cabo 38 proyectos de acción territorial en las siguientes líneas temáticas: Condiciones de vida (problemas de la vivienda en comarcas, en ciudades, barrios, hábitat y satisfacción residencia): 6. Intervención sobre el patrimonio: 3. Institucional (gestión mancomunada de servicios, estudio comparado de agencias de desarrollo, escuelas taller y de desarrollo local.): 4. Desarrollo rural: 6. Proyectos integrados de desarrollo: 6. Tratamiento del suelo industrial: 3. Medio Ambiente: 5. Tejido empresarial y formación: 5.

► Master en Desarrollo Local y Excelencia Territorial, 1995-1997

El objetivo fundamental del segundo MDL continuó siendo el formar a expertos en Desarrollo Local, tratando de encontrar métodos para ayudar a la creación sostenible en ámbitos locales. Los alumnos preinscritos en esta edición fueron 90. Tras un proceso de selección mediante valoración del cada *currículum vitae* y entrevista personal se matricularon 29 alumnos de los cuales finalmente se titularon 27. El curso fue impartido por un centenar de profesores provenientes de distintas universidades y entidades relacionadas con el Desarrollo Local, siete



Foto: 2ª Promoción del Máster en Desarrollo Local

de ellos provenientes de Europa y otros tantos de América. Durante este máster se desarrollaron tres proyectos de acción territorial referentes a programas comarcales de desarrollo rural, dos de desarrollo agrario, cuatro de actuaciones en espacios protegidos, tres de intervención sobre el patrimonio industrial, cuatro de desarrollo industrial, cuatro estrategias locales, tres estrategias comarcales, y tres acciones de cooperación al desarrollo.

► Máster en Desarrollo Local y Excelencia Territorial, 1999-2001

En esta edición el MDL se integra en el programa europeo *Eurexcter* lo que significa un salto cualitativo y la matrícula gratuita para los alumnos admitidos. En esta edición se preinscribieron 150 alumnos. A partir de sus *currículum* se seleccionaron 50 personas con las que se trabajó en un seminario de formación de dos días, a partir de los cuales se matriculó a 32 alumnos, de los cuales 30 se titularon. Los alumnos contaban con un perfil profesional diverso, siendo la mayoría agentes de desarrollo local y técnicos vinculados a administraciones locales y regionales.



Foto: 3ª Promoción del Máster en Desarrollo Local en su sesión de clausura, asisten como invitados el delegado general de Eurexcter, D. Robert Villeneuve y D. Andres Rodríguez Posse, director del Master en Desarrollo Local de London School of Economics.

Los proyectos de acción territorial desarrollados por los alumnos se agruparon en siete familias de proyectos distribuidas en las siguientes temáticas: parques rurales de Asturias: 3. Calidad de los servicios públicos: 7. Diálogo de territorio y empresa: 4. El proyecto mentor (prejubilaciones):3. Metodología para la planificación estratégica: 3. Reconversión industrial en España: 3. Red de observatorios Sensor: 6.

► *Máster en Desarrollo Local y Excelencia Territorial, 2002-2004*

Como paso previo a este MDL, se celebró el *seminario Nuevas dimensiones para el Desarrollo Local* dentro de la programación de actividades de la *Escuela Eurexcter*. En este seminario participaron 21 profesores y se combinaron conferencias, coloquios, paneles y trabajo en grupo para resolver casos prácticos, lo que permitió observar las motivaciones e intereses de los participantes que luego se formarían como Magister. En esta edición se matricularon 25



Foto: 4ª Promoción del Máster en Desarrollo Local, con el profesor Fabio Sforzi

alumnos y 22 obtuvieron el título. Provenían de diversos ámbitos profesionales y formativos.

Durante este Máster se realizó un reconocimiento territorial a Sicilia, del 19 al 24 de marzo de 2003, viaje que permitió a los alumnos contactar con nuevas experiencias de Desarrollo Local, entre ellas las Iniciativas comunitarias Urban I y Urban II que se estaban llevando a cabo en las ciudades de Siracusa y Misterbianco, la experiencia de desarrollo rural Leader II en la ciudad de Noto y el Pacto Territorial por Siracusa

Los proyectos territoriales elaborados por los alumnos en esta ocasión se agruparon en siete familias: Movilidad y gestión del tiempo: 4. Calidad de los servicios públicos: 2. Diálogo de territorio y empresa: 3. Ordenación del territorio: 3. Globalización y territorios locales: 3. Innovación territorial: 4. Nueva ruralidad: (4).

► *Máster en Desarrollo Local y Excelencia Territorial, 2005-2007*



Foto: 5ª Promoción del Máster en Desarrollo Local con el profesor D. Francisco Rodríguez, director del Instituto de Desarrollo Regional de la Universidad de Granada y autoridades

La nota característica de esta edición del MDL fue la pluralidad, tanto en el currículo profesional y formativo de los alumnos como en su procedencia geográfica. Se matricularon 20 alumnos de los cuales tres eran arquitectas brasileñas, dos economistas chilenos, una informática ecuatoriana y una arquitecta paisajística alemana. De los matriculados 19 recibieron el título de Máster.

Las familias de proyectos fueron: Gestión del tiempo, movilidad y transporte y conciliación de vida familiar y laboral: 3. Calidad en los servicios públicos. Nuevas fórmulas de cooperación territorial: 4.

Dialogo de territorio y empresa: 4. Nuevas estrategias de dinamización económica y de empleo: 4. Ordenación del territorio, territorios locales y globalización: 4

► **Máster en Desarrollo Local, Excelencia Territorial y Bienestar Social, 2008-2010**

La nueva edición del Máster viene marcada por la integración de profesores de Filosofía, Medicina y Psicología para dar una nueva dimensión al MDL. Las familias de proyectos fueron: Ordenación del territorio, territorios globales: 4. Cooperación al desarrollo: 5. Bienestar social: 2.

► **Máster en Gestión Urbanística y Ordenación Territorial, 2006-2008**

Tras tres ediciones del curso Experto universitario en gestión urbanística, impartido por vez primera en Gijón en 2001, este título pasó a ser Máster pues se incorporaron más horas lectivas. Y 20 alumnos, provenientes básicamente de las licenciaturas en Derecho, Geografía, Arquitectura e Ingeniería Industrial, los cuales conformaron esta primero curso del MGUOT, que tuvo 63 créditos.



Foto: I Promoción del Máster en Gestión Urbanística y Ordenación Territorial, 2006-2008. Sesión de clausura dictada por la doctora D^a Josefina Cruz Villalón, catedrática de Geografía de la Universidad de Sevilla y Secretaria de Estado de Infraestructuras.

3. División cooperación

A) Cooperación internacional

► UIM

En el año 2006 se firma un convenio marco de colaboración entre la Universidad de Oviedo y la Universidad de Porto (Portugal) para llevar a cabo la iniciativa *Universidad Itinerante del Mar*. La UIM es una plataforma internacional de cooperación para la formación, anclada en Avilés y Porto , que con una perspectiva europeísta trata de dar formación sobre asuntos de la mar, de la gestión costera y de la lógica de proyectos a alumnos de éstas y otras universidades a través de la navegación en un gran velero.

Desde el 2006 y hasta el momento 2009 se han realizado cuatro campañas con las siguientes temáticas y cursos:

- Campaña 2006: *Europa y el Mar una visión Interdisciplinar*.
 - Curso de mar I: Lisboa- Avilés,
 - Curso de mar II Avilés-Lisboa.
 - Seminario de otoño, *Presentación de proyectos de mar* 62 participantes El 07/11/2006 en CSU Avilés.
- Campaña 2007: *El Mediterráneo, un espacio de encuentro entre culturas*.
 - Curso de mar I: Lisboa- Barcelona - Palma de Mallorca,
 - Curso de mar II Palma de Mallorca-Lisboa.
 - Seminario de primavera. *La aventura de viajar*, 75 participantes, 23/03/2007 em CSU Avilés
- Campaña 2008: *Energía, Medio Ambiente y Mar*.
 - Curso de mar I Avilés - Rouen (Francia)
 - Curso de mar II Rouen (Francia)-Ferrol
 - Curso de mar III Ferrol-Lisboa.
 - Seminario de invierno. *Presentación de proyectos de mar*, 42 participantes, 12/01/2007 en CSU de Avilés
 - Seminario de otoño, *Bandera Azul*, 07/11/2008
- Campaña 2009: *El Atlántico una frontera abierta/ O Atlântico uma fronteira aberta*.
 - Curso I Avilés-Cádiz.
 - Seminario de invierno. *Cuestiones de Geopolítica. El abastecimiento energético de la U.E.* , 60 participantes , 20 y 21/02 en CSU Avilés
 - Seminario de primavera. *Preparación de la campaña 2009. La recuperación urbana de Matosinhos. 17-19/ 03/2009. Vila do Conde y Matosinhos.En colaboración con la Asociación O peixe à mesa*
 - Seminario de otoño. *Una visión ibérica de los retos geoestratégicos regionales*. 26-28/1/2009, 75 participantes, en CSU de Avilés y Salinas en colaboración con la CBMM.

En total en estas cuatro campañas los 350 alumnos participantes recorrieron 5.225 millas náuticas, en un total de 1.035 horas de navegación, con 1.920 horas totales de cursos y 44 proyectos de mar presentados por los estudiantes españoles. 17 universidades españolas, portuguesas e iberoamericanas aportaron alumnos

► Eurexcter



La Universidad de Oviedo, la Consejería de Economía, la Cámara de Comercio de Oviedo, la Agrupación de concejos del Caudal y Fucomi formalizaron en mayo de 1997 ante la CE el compromiso de participación en el desarrollo del proyecto *Eurexcter 2. La excelencia territorial en Europa*. Proyecto liderado por el CEEP desde 1995 y en el que CeCodet había actuado como invitado. Desde julio de 1998 y hasta diciembre del año 2000 el CeCodet participó como miembro de pleno derecho en el proyecto: *Eurexcter: La Excelencia territorial en Europa* financiado por el Fondo Social Europeo, a través del programa 98003 B 9 ARINCO SUB/B/Dialogue Social C (1998)1906. Participaron las siguientes entidades: CEEP, ETUC, Escuela de Ciencias. Políticas de Paris, Politécnico de Milán, HWP Hamburgo, Universidad de Limerick, REA- CeCodet Universidad de Oviedo, Italia del NE, Bremen-HHb-Han, Lorena, Catania, Sachsen-Anhalt, Asturias, Irlanda.

Este proyecto, con una dotación de 4.600.000 € de los cuales 733.200 € correspondieron al proyecto español tenía como objetivos formar especialistas en los métodos de la excelencia territorial, realizar proyectos territoriales en la misma línea, dotar centros de recursos para proporcionar asistencia a estas operaciones y difundir y debatir con los actores las propuestas para el desarrollo local sostenible.

Con el fin de contrastar problemas y elaborar visiones estratégicas comunes en el territorio se organizaron los siguientes encuentros internacionales : Futuroscope (Francia) en junio de 1997, Nantes (Francia) en mayo de 1998, Hamburgo julio de 1998, Sesto San Giovanni, julio de 1999, Limerick en septiembre de 1999, Milán (Italia) en octubre de 1999, Wisconsin-Madison (EEUU) también en octubre de 1999, Oviedo (España) en enero de 2000, Wolsburg (Alemania) en mayo de 2000, París (Francia) en febrero de 2000, Catania, marzo de 2001.

A estos encuentros internacionales acudieron, a través de CeCodet, diversos actores y agentes sociales del Principado de Asturias (ayuntamientos, sindicatos, cámaras de comercio...) cuyo número se eleva a 300 personas, de las cuales 225 participaron en el encuentro *Universitas et Civitas* celebrado en enero de 2000 en Oviedo y las restantes fueron invitadas a participar en los diversos eventos organizados dentro del proyecto Eurexcter.

A través de Eurexcter se asistió a eventos internacionales con delegaciones amplias de agentes sociales asturianos como fueron los organizados a Nantes en 1996, Viena en 1999, Hannover 2000 y Bruselas en distintas ocasiones, 2004. Cracovia (Polonia).

La iniciativa Eurexcter posibilitó que, entre noviembre 2001-diciembre 2002, CeCodet participase en el proyecto *COPARSOC: Contribución Partenarios Sociales nacionales al proceso de Luxemburgo*, financiado por la Comisión Europea a través de la línea B3-4000 de relaciones industriales y diálogo social. En este proyecto colaboraron cuatro representantes de sindicatos (CFDT, CF-CGC, CFTC, CGT), siete organizaciones patronales (CCMSA, CEEP, CGPME, FNSEA, CEOE, CISL, Confindustria); dos empresas (BDA y BSAG) y seis expertos (Abz Wien, CeCodet, European Foundation, IDHE, IRES, MATS. Celebrándose encuentros en Varsovia (2004) y Kozany (2003).

También a través de Eurexcter se participó en el proyecto CAPVOICE, entre enero de de 2003 y diciembre de 2004, proyecto financiado por la Comisión Europea B3-4000 VP/2003/003.

► Cooperación en foros y con universidades iberoamericanas

- 1996: Dos miembros de CeCodet participan invitados en el *Coloquio Internacional sobre tecnologías endógenas medio ambiente y desarrollo local* celebrado en Santa Fe de Bogotá. Colombia. Organizado por la Univ. Distrital y con el patrocinio del Banco Iberoamericano.
- 1997: Universidad Distrital de Santa Fe de Bogotá (Colombia) A través de un Convenio marco de colaboración de fecha 9 de enero de 1997 se elaboraron las Directrices para implementar políticas de desarrollo endógeno en las localidades de Santa Fé de Bogotá. Asimismo se intervino en diversos cursos y seminarios impartidos en esta universidad en los que CeCodet organizó la participación de diversos profesionales asturianos. Estancia de una profesora invitada en CeCodet.
- 1997: Convenio con la Universidad de Colombia, sede Manizales, para intercambio de profesores. Estancia de un profesor invitado en CeCodet.
- 1997: Universidad Nacional de Ingeniería de Lima (Perú) en el marco de colaboración con esta universidad se elaboró el proyecto de investigación *Sistemas metodológicos para la planificación de turismo en ejes montaña- litoral*, publicado en forma de artículo en 1997 financiado por AECI y participación en dos diferentes seminarios en Lima. Estancia de una alumna predoctoral, y de dos profesores de dicha Universidad.
- 1998: Participación de dos miembros de CeCodet invitados en coloquio internacional Santa Fe de Bogotá en marzo
- 2004: Participación en el *Seminario internacional de desarrollo económico local socialmente sostenible en la Universidad Autónoma de Colombia, dentro de los cursos OEA (Organización de los Estados Americanos)*. A través de CeCodet se invitó a representantes de diversas instituciones asturianas a impartir conferencias.
- 2007-2009: Colaboración con el *Doctorado de cooperación y bienestar social* impartido en la Universidad de Guadalajara. Centro Universitario de Ocotlán
- 2007-2009: Colaboración con el *Doctorado de cooperación y bienestar social* impartido en la Universidad de Santo Domingo República Dominicana.
- 2008: Universidad de Guadalajara (México) Centro Universitario de la Costa. A través del programa de cooperación interuniversitaria con Iberoamérica promovido por la AECI se desarrolló el *proyecto Metodología para un análisis comparado de paisajes de alto valor natural y cultural entre México y España*.
- 2008: Colaboración con la Universidad de Guadalajara, Centro Universitario de la Costa, Ocotlán, para promover y crear un Centro de Cooperación y Desarrollo territorial en la Región Ciénaga del Estado de Jalisco, México.

► Cooperación en foros internacionales europeos

- 1996. Un miembro de CeCodet participa en la misión *Regional Development Concepts and Strategy Building Process in the EU* celebrado en diversas localidades de Hungría del 30 de junio al 6 de julio.
- 1997. CeCodet es invitado a participar mediante dos representantes en el seminario titulado *Les Reencontres de l'Aries, Les Apuseni, Montaqnes emutation celebrado en Arieseni* (Jude, Alba) en 31 de octubre 3 de noviembre. En estos encuentros expertos en desarrollo regional y local de toda Europa expusieron y debatieron temas de reconversión de áreas mineras y desarrollo de territorios de montaña
- 1997-98. Proyecto *Villages roumaines internationales* desarrollado en Rumania, y promovidos por la UE y el gobierno rumano. Colaboración como equipo experto dentro del equipo redactor del programa Tempus para Rumanía.
- 1998. CeCodet participó en *European Seminarie Quality and Public Transport*. Bruselas
- 1999. Participa en el *Simposium International Geoforum Aproches comparés francaises*
- 1999. Participación en la conferencia internacional "*Competitivité emploi*" en Viena que dedica un apartado a los pactos territoriales por el empleo.
- 2000. una delegación enviada por CeCodet participa invitada en la conferencia *Hannover Conference 2000* presentando el decálogo *Universitas e Civitas*.
- 2000. La experiencia de CeCodet es expuesta en Palavas- Les Flots (Francia) en la conferencia internacional *Nouvelles formes d'emploi*.
- 2000. El manifiesto de Oviedo *Universitas et civitas* es asumido por los partners sociales europeos para su estudio y presentación en la Cumbre de Lisboa de 2000.
- 2001. Participa en Rennes, en el *Compendium des bonnes pratiques réalisées par les partenaires sociaux européens* aportando el caso asturiano.
- 2001. Participación en Cretéil, (Francia) en el congreso *Les temps de la vie quotidienne* con la ponencia "*Histoire comparée des politiques temporelles, Exposé des situations locales (Espagne.)*"
- 2003. Se continua esta línea en colaboración con el *Seminaire Groupe de Prospective Temps et Territoire* de la DATAR en Estrasburgo.
- 2002. Participa como invitado en el *III World Education Market*, celebrado en Lisboa.
- 2004. Participa en Roma sobre la gestión del tiempo de la noche en España en el *International Forum on night time mobility*. En este mismo año se participa invitado

en la *Bienale Intenacionale du temps en Besançon. La nuit et sa gestion par les pouvoirs publiques.*

-2004. Una delegación de CeCodet es invitada al seminario de concepción del foro *Global City* que a partir de 2004 se celebrará anualmente, en Cannes hasta 2006, y en Lyon en 2007 y en el que CeCodet organizará y pondrá en marcha el pabellón dedicado al caso metropolitano de Asturias

- 2005. Participa en el foro sobre reestructuración y concertación social, en colaboración con el grupo "*Elargissement Confrontations*" con el cual se viene participando en distintos encuentros en Bruselas desde el año 2003 a 2006.

- Desde 2003 a 2006, también se participa de manera continuada en el *Restructuring Forum* de la *DG VI for Employment* en Bruselas.

- 2003-2006. Sobre estos mismos contenidos y en el mismo periodo varios miembros de CeCodet son invitados al Congreso *Managing change in ther context of liberalization restructuring development and employment in regions fully dependet on energy production* ycelebrado en Ptolemaida, región Macedonia del Este (Grecia)

- 2004. Se trabaja en la organización y se envía una amplia delegación al Congreso Internacional *Social Dialogue and Capability Policy in the enlarged Europe. Capvoice Project.*

► Estancias de alumnos de otras universidades europeas e iberoamericanas.

A lo largo de estos años el CeCodet acogió en su sede a 23 alumnos de diferentes universidades que se desplazaron desde sus países a hacer prácticas en el centro, por estancias que se prolongaron entre dos meses y varios años. Fueron nueve alumnos franceses, dos alemanes, tres brasileñas, una ecuatoriana, una peruana, dos chilenos, un argentino, tres colombianos y una dominicana.

Asimismo, el CeCodet envió a sus 177 alumnos de las diferentes ediciones de los cursos *Máster en Desarrollo Local y Excelencia Territorial* y *MGUOT* hasta 2009 a diversas universidades y organismos públicos europeos para realizar prácticas formativas.

B) Cooperación nacional

► Rede



En marzo de 2001 se constituye la Red Eurexcter de España (ReDE) como sucesora ampliada de la Red Eurexcter de Asturias (REA). Forman parte de REDE la Consejería de Trabajo y Promoción del Empleo del Principado de Asturias y la Consejería de Infraestructuras y Política Territorial del Principado de Asturias, la Universidad de Oviedo, la Cámara Oficial de Comercio, Industria y Navegación de Oviedo, la Federación Asturiana de Concejos (FACC); la Asociación de Comarcas Mineras de España (ACOM-España), la Fundación de las Comarcas Mineras (FUCOMI), el Ayuntamiento de Cangas del Narcea, la Federación Minero-Metalúrgica de CCOO, el Ayuntamiento de Gijón, el Consorcio para el Desarrollo de la Montaña Central de Asturias, el Ayuntamiento de Avilés, el Ayuntamiento de Llanes y el patronato de CeCodet.

► Asociación J. William Fulbright

En 1996 la Asociación William Fulbright celebra su *VI Encuentro Nacional* en Asturias titulado *Territorio y Desarrollo* y solicita la colaboración de CeCodet para organizar y coordinar diversos actos y visitas académicas.

► Red de Centros e Instituciones de Desarrollo Territorial (RECIDET)

1999: El CeCodet se integra en la Red de Centros e Instituciones de Desarrollo Territorial (RECIDET) Asociación nacional constituida el 16 de mayo de 1999.

► Colegio de Geógrafos

CeCodet se ocupó de la coordinación y secretaría técnica del XVII Congreso de la Asociación de Geógrafos Españoles en 2001 celebrado en Oviedo. Apoyo a la creación del Colegio de Geógrafos.

► Colaboración con el Máster Universitario en Desarrollo Local de la Universidad de la Laguna

Colabora en el desarrollo del programa del Máster en Desarrollo Local de La Laguna, aportando profesores y contactos con profesores, recibiendo alumnos en prácticas y colaborando en visitas externas a Asturias que realicen los alumnos del Máster de la Universidad de la Laguna.

C) Cooperación regional

► Red Eurexter de Asturias (REA)

Creada en 1997 para incorporarse al proyecto *Eurexter 2. La excelencia territorial en Europa*, cofinanciado por la CE (Decisión de la Comisión C(1998) 1906 modificada por la decisión FR –C (1999) 3302 de 17/02/2000. Y liderado por el CEEP. En un primer momento el consorcio regional estuvo constituido por la Universidad de Oviedo a través de CeCodet, la Agencia para la Promoción del Empleo , la Agrupación de Concejos del Caudal y Fucomi, posteriormente se suman los ayuntamientos de Avilés, Cangas del Narcea, Gijón y Llanes. CeCodet, como socio operativo de REA suscribiéndose un convenio de colaboración entre Rea y CEEP para implementar desde Asturias y para España las finalidades de la Excelencia Territorial en Europa integrarse como unidad en Eurexter, y mantener la Escuela Eurexter de España. La alta valoración de los resultados conseguidos por REA en sus cuatro años de actividad, el compromiso de estabilidad contraído con la CE y la ampliación de sus objetivos a todo el territorio nacional español hicieron que el dos de marzo de 2001 se creara ReDE como sucesora de REA.

► Propuesta de candidaturas al premio “Pueblo ejemplar” de la Fundación Príncipe de Asturias

Se elaboró la propuesta de candidaturas pueblo ejemplar Príncipe de Asturias de los siguientes pueblos: Xomezana (1998), Ibias (1999), Hermandad de la Probe de La Foz de Morcín (2000), Paredes (2001), Rubiano (2002), Asociación Humanitarios de San Martín de Moreda (2005) y Pelúgano (2009).

► Cooperación en la creación y colaboración de consorcios comarcales de desarrollo territorial

El 31 de julio de 1997 se firma un acuerdo entre la Agrupación de concejos de Aller, Lena, Mieres, Morcín y Riosa y el CeCodet para crear y poner en funcionamiento la Agencia de Desarrollo Local que opera en los cinco concejos. El CeCodet se encargó de la orientación, seguimiento, evaluación y asesoramiento técnico del personal de la Agencia de Desarrollo Local.

► Consorcio para el Desarrollo de la Montaña Central

Tiene su sede en la sede del CeCodet. Se organiza su puesta en marcha y se participa en el pleno y en sus diferentes comisiones.

► Consejo de desarrollo comarcal Valle del Nalón

Se firma en 1997 un convenio de cooperación entre CeCodet y el Consejo. CeCodet designa de entre su personal docente e investigador dos representantes en el órgano directivo del Consejo de Desarrollo Comarcal del Valle del Nalón.

► Consorcio para el desarrollo de Oriente de Asturias

Apoyo a su creación.

► Consejo de empleo de Oviedo

Dos miembros participan en sus comisiones.

► Consejo de desarrollo local de Siero

Un miembro participante.

► **Cooperación con la Semana de la comunicación de Ibias, 1998**
Apoyando la organización y participación desde 1998 a 2002.

► **Fundación centro español de solidaridad Principado de Asturias (C.E.S.P.A-programa Proyecto Hombre)**

En 1997 se firma un convenio con la finalidad de establecer un marco general para poner en común y desarrollar proyectos que vinculan el desarrollo local con programas de inserción en toxicómanos, así como la investigación, debate y planteamiento de metodologías para la intervención en tratamiento de otras problemáticas de marginación, marginalidad social, cultural, territorial o de cualquier otra índole.



► **Fundación Asturias**

La Fundación Asturias encarga al CeCodet en el 2000 elaborar y coordinar el programa de conferencias *Cambio Estructural y Territorio en la Europa del año 2001*, así como elaborar ediciones, carteles, dípticos, folletos, resúmenes, y otros materiales informativos y de promoción.

En el marco de esta colaboración también se desarrollaron las jornadas *Ciudad Astur, un espacio proyecto, 1999*.

► **Plataforma Cívica Pro- Variante de Pajares**

En junio de 1997 la Plataforma Cívica Provariante de Pajares solicita la colaboración de CeCodet para organizar la exposición sobre la variante ferroviaria de Pajares, solicitando a este organismo la coordinación de las actividades necesarias para el desarrollo de la exposición.



El CeCodet se ocupó de organizar e instalar la exposición, recopilar información, elaborar paneles, dípticos, folletos y otros materiales informativos y de promoción. Así se inauguró una exposición en Pola de Lena el 21 de junio de 1997 con material sobre la variante de Pajares y más tarde se llevó a la Feria Internacional de Muestras de Asturias, entre el 2 y 17 de agosto de 1997, circulando la exposición posteriormente por Pola de Lena y Pola de Gordón.

D) Cooperación local

► Colaboración con las asociaciones culturales locales

- En 1996 el colectivo “Pulso por Turón” a través de la Asociación Mejoras del Valle, de Turón, solicita al CeCodet la asistencia técnica para llevar a cabo diversas actividades relacionadas con el desarrollo y mejora del Valle de Turón. Se firma un acuerdo de colaboración por el que el CeCodet se encarga de organizar y acompañar proyectos de desarrollo en el ámbito del Valle de Turón, así como de organizar coloquios, cursos, charlas y otras actividades tendentes a informar y fomentar la participación de la población local en el desarrollo de su territorio.
- La *Griesca*, en marzo de 1999, firma un acuerdo para desarrollar la provisión de un sistema regular de atenciones de carácter técnico al servicio de diversas acciones de desarrollo local en Figaredo.
- Desde Figaredo, en colaboración con el Ayuntamiento de Mieres se celebra el *I Certamen masas corales. Homenaje a Sergio Domingo*. 18 de mayo de 1999. Encuentro de coros en la que participaron el coro minero de Turón, el coro San Andrés “Sergio Domingo” del Entrego, *Banda de Gaites de Mieres del Camín* y grupo Folclórico *L’Artusu de Figaredo*, y Coro de la Universidad de Oviedo.

► Colaboración con los agentes sociales, cívicos y deportivos

- Cooperación con la Asociación de Empresarios del Valle del Nalón en diferentes jornadas. *I Jornadas Internacionales sobre reactivación empresarial. La perspectiva del Valle del Nalón* en 1997.
- En colaboración con el Consejo de desarrollo comarcal del Valle del Nalón se hizo el *II Concurso de ideas sobre desarrollo de la comarca del Nalón*.
- Con el Ayuntamiento de Riosa se elaboró y coordinó el programa de las *Jornadas Ciclismo y Desarrollo* (3-8 mayo de 1999). Más tarde, en el año 2000 se colabora con el Club Cicloturista Teodoro Cuesta en las tareas de organización de los actos para la recuperación de la marca *Valles Mineros*.

► Elaboración de planes estratégicos para aldeas con iniciativa

- El 4 de diciembre de 2000 se firma un acuerdo con la Asociación el Turuchu para llevar a cabo *Proyecto de Rehabilitación integral para el desarrollo local de los núcleos de Riospaso y Xomezana Fondera* y con la asociación de vecinos de Xomezana Fondera para llevar a cabo diversas actividades relacionadas con el desarrollo local. En estos e hicieron los *Encuentros de Aldeas con iniciativas: La conservación del paisaje y del paisanaje*.



► Encuentros, seminarios, exposiciones

El CeCodet ha sido la sede de diversos encuentros, seminarios, exposiciones, organizadas en colaboración con diversas asociaciones culturales y vecinales del concejo.

- En esta línea de colaboración el CeCodet acogió la exposición *Mineros*, de fotografías de la mina, del fotógrafo Alberto Rubio.
- También fue la sede de la *Exposición sobre el centenario del ferrocarril Vasco Asturiano*, con motivo de la cual el director del Museo del Ferrocarril de Gijón impartió la conferencia Centenario de la llegada del ferrocarril a Turón.

► Esquisa digital

- En el año 1998 el CeCodet puso en funcionamiento el proyecto “Esquisa digital” dotando al centro de una sala con 14 ordenadores con conexión a internet de libre acceso. Desde su puesta en funcionamiento y hasta 2005 recibió en torno a 10.000 visitas.
- En este mismo centro se impartieron durante diversos cursos de informática a los niños del Colegio Público de Figaredo, a través de acuerdos con el colegio de Figaredo y la Asociación de Vecinos de Figaredo durante seis años.
- Para los profesores del Colegio Público de Ujo, en 1998 se imparte un curso de informática básica
- Curso de informática de 13-12-99 a 17-2-00. Acuerdo con la Unidad de Docencia e Investigación. Área sanitaria 7 de Mieres, de fecha 22 de noviembre de 1999.

4. División de difusión

A) Libros

► Colección Desarrollo Local

AA.VV. (2004): *Gobierno y gestión de las ciudades. Una visión desde las dos orillas del Atlántico*. Ed. Trea, Gijón, ISBN: 84-9704-128-3.

AA.VV. (2010): *Modelos de crecimiento urbano*, XV Seminario sobre Gestión Pública Local: ed. Trea, Gijón, ISBN: 978-84-9704-505-6.

AA.VV. (2009): *La incidencia de las tecnologías de la información y la comunicación (TIC) en la política y la gestión pública*, XIV Seminario sobre Gestión Pública Local, ed. Trea, Gijón, ISBN: 978-84-9704-454-7.

Rodríguez Gutiérrez, F.; Menéndez Fernández, R.; Blanco Fernández, J (2009): *El área metropolitana de Asturias. Ciudad Astur el nacimiento de una estrella urbana en Europa*, ed. Trea, Gijón, ISBN: 978-84-9704-344-1.

AA.VV. (2008): *El Estatuto del Empleado Público y la modernización de la administración local* XIII Seminario sobre Gestión Pública Local. ed. Trea, Gijón, ISBN: 978-84-9704-341-0.

Delfour, C. (2007): *España, las autonomías y Europa. Ensayo sobre la intervención de nuevos modos de organización territorial y de gobernanza*, ed. Trea, Gijón, ISBN: 978-84-9704-296-3.

AA.VV. (2007): *La cooperación de los gobiernos locales al desarrollo*, XII Seminario sobre Gestión Pública Local, ed. Trea, Gijón, ISBN: 978-84-9704-31.

Mückenberger, U. (2007): *Metrónomo de la vida cotidiana. Prácticas del tiempo de la ciudad en Europa*, ed. Trea, Gijón, ISBN: 978-84-9704-292-5.

AA.VV. (2006): *Costes, precios y rendimiento de los servicios públicos locales*, XI Seminario sobre Gestión Pública Local, ed. Trea, Gijón, ISBN: 84-9704-245-X.

Laguna Marín-Yaseli, M. (2006): *Las políticas de desarrollo rural en el Pirineo aragonés*, ed. Trea, Gijón, ISBN: 84-9704-249-2.

AA.VV. (2005): *25 años de democracia municipal*, X Seminario sobre Gestión Pública Local, ed. Trea, Gijón, ISBN: 84-9704-164-X.

Rodríguez Gutiérrez, F. (2005): *Crónica del Máster en Desarrollo Local de la Universidad de Oviedo*, ed. Trea, Gijón, ISBN 84-9704-172-0.

Rodríguez Vigil, J.L. (2005): *Los montes comunales y vecinales de Asturias*, ed. Trea, Gijón, ISBN: 84-9704-153-4.

García, J.L.; Arenas, J.M.; Bazo, M.T.; Fonseca, M.; Guillén, A.M. (2005): *Las personas mayores en Asturias*, ed. Trea, Gijón, ISBN: 84-9704-174-7.

Blanco, J. (2004): *La emergencia de las nuevas ciudades en la era global*, ed. Trea, Gijón, ISBN: 84-9704-096-1.

Rodríguez, R.; Pérez, E. (2004): *Espacios y desarrollos rurales. Una visión múltiple desde Europa y Latinoamérica*, ed. Trea, Gijón, ISBN: 84-9704-115-1.

Romero, J. y Farinos, J. (2004): *Ordenación del territorio y desarrollo territorial. El gobierno del territorio en Europa: tradiciones, contextos, culturas y nuevas visiones*, ed. Trea, Gijón. ISBN: 84-9704-133-X.

Rodríguez Gutiérrez, F. (dir) (2003): *Plan estratégico de la comarca Valle del Nalón*, ed. Trea, Gijón, ISBN: 84-9704-063-5.

Vachon, B. (2001): *El Desarrollo Local. Teoría y práctica. Reintroducir lo humano en la lógica del desarrollo*, ed. Trea, Gijón, ISBN: 84-95178-97-4.

Rodríguez Gutiérrez, F. (ed.) (2001): *Nuevas tecnologías de la información para el desarrollo local. El proyecto Adapt-Nutrias del Suroccidente de Asturias*, ed. Trea, Gijón, ISBN: 84-9704-030-9.

Rodríguez Gutiérrez, F. (ed.) (2001): *Paisajes y paisanajes. Organización del espacio y vida cotidiana tradicional*, ed. Trea, Gijón, ISBN: 84-95178-82-6.

Rodríguez Gutiérrez, F. (ed.) (1999): *Manual de Desarrollo Local*, (Primera edición). ed. Trea, Gijón, 2001, ISBN: 84/95178-22-22.

Rodríguez Gutiérrez, F. (ed.) (2001): *Manual de Desarrollo Local*, (Segunda edición). ed. Trea, Gijón, 2001, ISBN: 84/95178-22-22.

► Editados en colaboración

Rodríguez, F. y Menéndez, R. (2010): *Asturias siglo XXI: Una radiografía de sus concejos*, LNE, Oviedo. ISBN: 978-84-613-654-7.

Rodríguez Gutiérrez, F. (ed.) (2007): *El ciclismo como marca territorial. El Anillo Ciclista de la Montaña Central de Asturias*, Ed. Consorcio de la Montaña Central de Asturias, Asturias, ISBN-13 978-84-611-7414-0.

García Rodríguez, J.L (ed) (2003): *Desarrollo rural en territorios insulares*. Especial referencia a las islas Canarias, ed. Excmo. Cabildo Insular de la Palma y CeCodet. ISBN: 84-87664-33-4.

Rodríguez Gutiérrez, F. y Poncelas Nieto, M. (coord.) (2002): *El Pacto Territorial para el empleo en las comarcas mineras de Asturias* Servicio de Publicaciones del Principado de Asturias, Oviedo, 2002, ISBN 84-600-9773-0.

Rodríguez Gutiérrez, F. (coord) (2001): *Actas del XVII Congreso de geógrafos españoles* Universidad de Oviedo (Dpto. de Geografía, CeCodet), GEA, AGE. Oviedo, ISBN: 84-9704-037-6.

Rodríguez Gutiérrez, F. (dir.) (2000): *El suelo industrial de Gijón.*, Ayto de Gijón, ISBN: 84-606-2978-3.

Rodríguez Gutiérrez, F. (coord) (1999): *Árboles notables de Asturias* (Primera y segunda edición) Editorial Nobel, Banco Herrero, CeCodet, ISBN: 84-89770-85-9.

AA.VV (2000): *Seminario sobre demografía, inmigración*. Círculo Cultural Valdediós, Consejería de Educación y Cultura, GEA y CeCodet.

► Editados por otros

Rodríguez Gutiérrez, F. (ed) (2009): *Áreas metropolitanas de España. La nueva forma de la ciudad*, Servicio de publicaciones de la Universidad de Oviedo, Oviedo. ISBN 978-84-8317-794-5.

Martínez Puche, A.; Prieto Cerdán, A. y Rodríguez Gutiérrez, F. (2008): *Los sistemas locales de empresas y el desarrollo territorial: evolución y perspectivas actuales en un contexto globalizado*. V Jornadas del Grupo de Trabajo de Desarrollo Local de la Asociación de Geógrafos Españoles (AGE); Editorial Club Universitario (ECU) y AGE, Alicante. ISBN: 978-84-8454-717-4.

Rodríguez Gutiérrez, F. y Azevedo, R. (2008): *Las campañas de la UIM. Conocimiento y aventura*. Servicio de publicaciones de la Universidad de Oviedo. Oviedo. ISBN 978-84-8317-715-0.

Rodríguez Gutiérrez, F. et al. (2008): *Los pequeños puertos asturianos durante los siglos XIX y XX y los sistemas industriales locales*. Cuadernos de investigación Cehopu, Madrid. ISBN 978-84-7790-466-3.

Rodríguez Gutiérrez, F. (ed.) (2007): *El ciclismo como marca territorial. El Anillo Ciclista de la Montaña Central de Asturias*, Ed. Consorcio de la Montaña Central de Asturias, Asturias, ISBN-13 978-84-611-7414-0.

Rodríguez González R., Rodríguez Gutiérrez, F. (coord.) (2005): *El Desarrollo Local en su complejidad. Diálogo entre actores locales y protagonismo del territorio* Ed. Servizo de Publicacións e Intercambio Científico. Universidade de Santiago de Compostela.

Rodríguez Gutiérrez, F. (2005): *Ciudad y Poder Local*, ed. Academia Europea de las Ciencias y las Artes, ISBN 84-609-9180-6.

Rodríguez Gutiérrez, F. y Menéndez Fernández, R. (2004): *Geografía de Asturias* Ariel Ed., Barcelona, ISBN: 84-344-3480-6.

Rodríguez Gutiérrez, F. (ed.) (2001): *Paisajes y paisanajes. Organización del espacio y vida cotidiana tradicional*. Editorial Trea, Gijón, ISBN 84-95178-82-6.

► Editados por CeCodet

Rodríguez Gutiérrez, F. (ed.) (2007): *Observatorio de la reestructuración de los territorios de la minería del carbón de España. (ORTME) 1990-2005*, ed Universidad de Oviedo y Ministerio de Industria, Asturias, ISBN-13.978-84-611-7415-7.

Rodríguez Gutiérrez, F. et al. (coords) (2006): *Coastatlantic, Integred coastal zone management: towards an atlantic vision*, Oviedo, ISBN: 978-84-8317-739-6.

Cuaderno de Bitácora, curso de mar UIM: Europa y el Mar una visión Interdisciplinar ed. CeCodet, 2006.

Cuaderno de Bitácora, curso de mar UIM: El Mediterráneo, un espacio de encuentro entre culturas, ed. CeCodet, 2007.

Cuaderno de Bitácora, curso de mar UIM: Energía, Medio Ambiente y Mar, ed. CeCodet, 2008.

Cuaderno de Bitácora, curso de mar UIM: El Atlántico, una frontera abierta/O Atlántico, una fronteira aberta, ed. CeCodet, 2009.

B) Audiovisuales

Video *PDI Picos de Europa-Comarca Oriental de Asturias*, Duración: 25, Edita: Consejería de Medio Rural y Pesca del Principado de Asturias, Producción: Universidad de Oviedo, dptos. Geografía y Matemáticas, Oviedo, 1996.

CD-rom, *PDI Picos de Europa-Comarca Oriental de Asturias*, Edita: Consejería de Medio Rural y Pesca del Principado de Asturias, Producción: Universidad de Oviedo, dptos. Geografía y Matemáticas, Oviedo, 1996.

Video, *PDI del Suroccidente de Asturias*, Duración: 22', Edita: Mancomunidad del Suroccidente de Asturias y CeCodet de la Universidad de Oviedo, Producción: CeCodet y Servicio de Medios Audiovisuales de la Universidad de Oviedo. Realizadores: 12, Oviedo, 1998. D. L.:As.1.676/98.

Video, *PDI del Alto Nalón*, Duración: 23', Edita: Proder Alto Nalón y CeCodet de la Universidad de Oviedo, Producción: Área de Medios Audiovisuales y CeCodet de la Universidad de Oviedo. Realizadores: 19, Oviedo, 1998. D. L.:As.2.149/98.

Video, *PDI de la Montaña Central de Asturias*, Duración: 25', Edita: Consorcio Montaña Central de Asturias y CeCodet de la Universidad de Oviedo, Producción: Área de Medios Audiovisuales y CeCodet de la Universidad de Oviedo. Realizadores: 24, Oviedo, 1998, D. L.:As.2.424/98.

Video, *PDI de la Montaña Central de Asturias*, Duración: 20' Edita: Agencia Regional para la Promoción del Empleo y CeCodet de la Universidad de Oviedo, Producción: Área de Medios Audiovisuales y CeCodet de la Universidad de Oviedo, Oviedo, 1999.

Video, *Historia de una Vuelta*, Duración: 24', Edita: CeCodet de la Universidad de Oviedo, Producción: CeCodet de la Universidad de Oviedo, Mieres, 2000.

Video, *Camino de Mieres*, Duración: 20', Edita: CeCodet de la Universidad de Oviedo. Producción: Curso de producción y realización digital (mayo-julio de 2000) CeCodet de la Universidad de Oviedo, Mieres, 2000.

DVD interactivo: *La campaña 2006 de la UIM*.

DVD interactivo: *La campaña 2007 de la UIM*.

DVD interactivo: *La campaña 2008 de la UIM*.

DVD interactivo: *La campaña 2009 de la UIM*.

CD interactivo *UIM Energía, Medio Ambiente y Mar*, ed. CeCodet, 2008.

CD interactivo *El Atlántico, una frontera abierta/O Atlántico, uma fronteira aberta*, ed. CeCodet, 2009.

II. Reconocimientos

2000: Palloza de honor Centro educativo “Aurelio Menéndez” de Ibias.

2001: Distinción de la Semana de la Comunicación Ibias.

2003: Distinción de la Hermandad de La Probe de Morcín 2003.

2006: Clasificación en tercer lugar de los de su categoría en España al *Master en Desarrollo Local*. Diario El Mundo, “Los 250 mejores Máster de España”.

2008: Bandera Azul de ADEAC.

2008: Clasificación en tercer lugar de los de su categoría en España al *Master en Desarrollo Local*. Diario El Mundo, “Los 250 mejores Máster de España.”

2008. Clasificación en tercer lugar de los de su categoría en España al *Máster en Gestión Urbanística y Ordenación del Territorio*. Diario El Mundo, “Los 250 mejores Máster de España”

2008: Diploma de reconocimiento de la CBMM.

2009, Bandera Azul de ADEAC.

2009: Diploma de reconocimiento de ADEAC.

2010: Bandera Azul de ADEAC.

LAUS DEO
Miercoles, 3 de diciembre de 2010